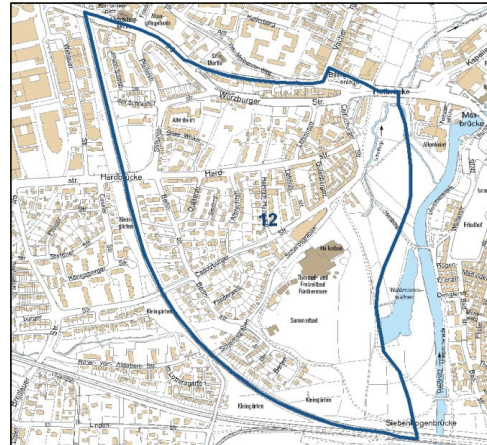
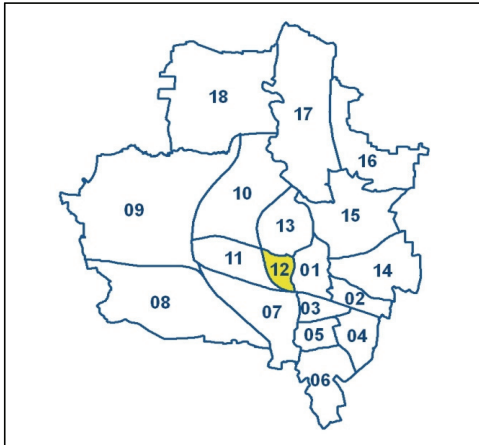


Bezirksdatenblatt Fürth

Statistischer Bezirk: 12 Scherbsgraben, Billiganlage



	Bezirk	Gesamtstadt
Fläche in ha	68	6 335
Bevölkerung ¹⁾	3 026	118 538
Einwohner je ha	45	19

1) Einwohner mit Hauptwohnung in Fürth (Melderegister 31.12.2011)

Einwohner nach Geschlecht	Bezirk		Stadt	
	Zahl	%	Zahl	%
männlich	1 421	47,0	57 100	48,5
weiblich	1 605	53,0	61 438	51,5
zusammen	3 026	100,0	118 538	100,0

Stand: 2011

Einwohner nach Altersgruppen	Bezirk		Stadt	
	Zahl	%	Zahl	%
0 - 5 Jahre	125	4,1	23 800	5,1
6 - 14 Jahre	162	5,4	30 200	7,9
15 - 64 Jahre	1 947	64,3	136 400	68,4
ab 65 Jahre	792	26,2	27 138	18,6

Stand: 2011

Einwohner nach Nationalität	Bezirk		Stadt	
	Zahl	% ²⁾	Zahl	% ²⁾
Deutsche	2 576	85,1	101 200	85,8
Ausländer	450	14,9	17 338	14,2
darunter aus EU	154	5,1	6 000	6,0
darunter aus Türkei	184	6,1	7 338	4,1

2) Anteil an Bevölkerung insgesamt
Stand: 2011

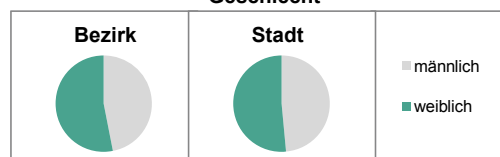
Einwohner nach Familienstand	Bezirk		Stadt	
	Zahl	%	Zahl	%
ledig	1 126	37,2	47 100	40,2
verheiratet	1 234	40,8	51 200	43,9
verwitwet	307	10,1	12 100	7,0
geschieden	359	11,9	14 138	9,0

Stand: 2011

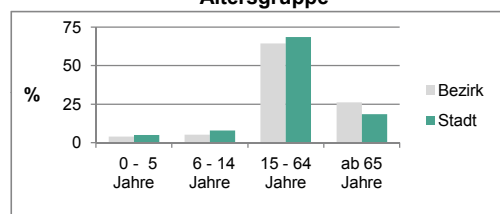
Bevölkerungsveränderung	Bezirk	Stadt
Einwohner 2010	3 009	116 867
Einwohner 2006	3 036	116 370
Veränderung 2011 gegenüber 2010 in %	0,6	1,4
Veränderung 2011 gegenüber 2006 in %	-0,3	1,9

Stand: 2011

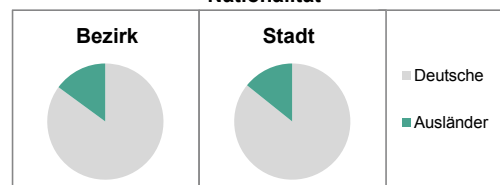
Geschlecht



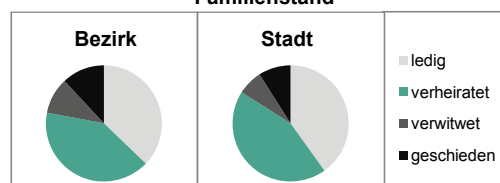
Altersgruppe



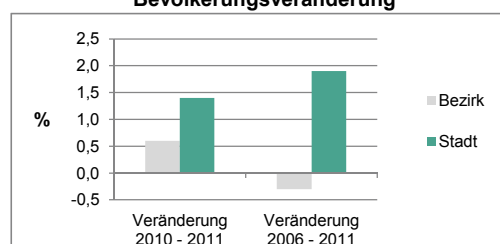
Nationalität



Familienstand



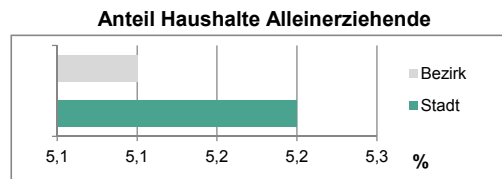
Bevölkerungsveränderung



Statistischer Bezirk: 12 Scherbsgraben, Billiganlage

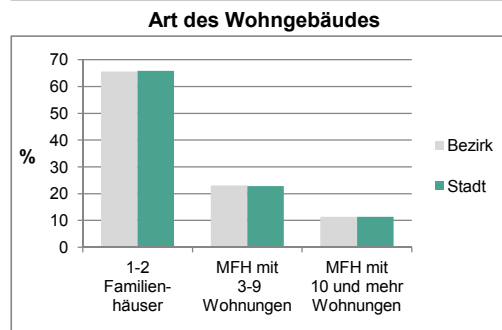
Haushalte	Bezirk		Stadt	
	Zahl	%		%
Alleinerziehende	88	5,1		5,2
Sonstige Haushalte	1 643	94,9		94,8
zusammen	1 731	100,0		100,0

Stand: 2011

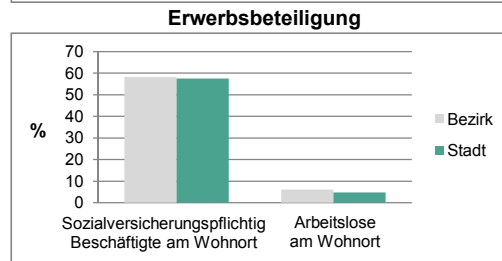


Wohngebäude	Bezirk		Stadt	
	Zahl	%		%
Ein- und Zweifamilienhäuser	329	65,6		65,8
Mehrfamilienhäuser (MFH) mit 3-9 Wohnungen	115	23,0		22,8
Mehrfamilienhäuser mit 10 und mehr Wohnungen	57	11,4		11,4
zusammen	501	100,0		100,0

Stand: 2011



Erwerbsbeteiligung	Bezirk		Stadt	
	Zahl	% ⁵⁾		% ⁵⁾
Sozialversicherungspflichtig Beschäftigte am Wohnort	1 133	58,2		57,5
Arbeitslose am Wohnort	118	6,1		4,8



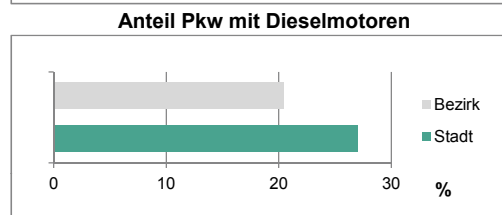
5) %-Anteil an der erwerbsfähigen Bevölkerung

Stand: 31.12.2011

Quelle: Bundesagentur für Arbeit

Kraftfahrzeuge	Bezirk		Stadt	
	Zahl			
Anzahl der Pkw/Kombi	1 169		57 056	
Pkw/Kombi je 1 000 Einwohner	386		481	
Pkw/Kombi mit Dieselmotor, Anteil in %	20,4		27,0	

Stand: 2011



Impressum:

Herausgeber:

Amt für Stadtforschung und Statistik
für Nürnberg und Fürth
Unschlittplatz 7a
90403 Nürnberg
Telefon 09 11 / 2 31 28 43
Fax 09 11 / 2 31 28 44
E-Mail statistikinfo@stadt.nuernberg.de
Internet www.statistik.nuernberg.de