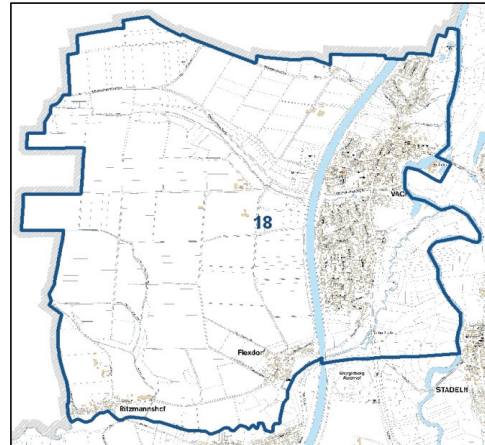
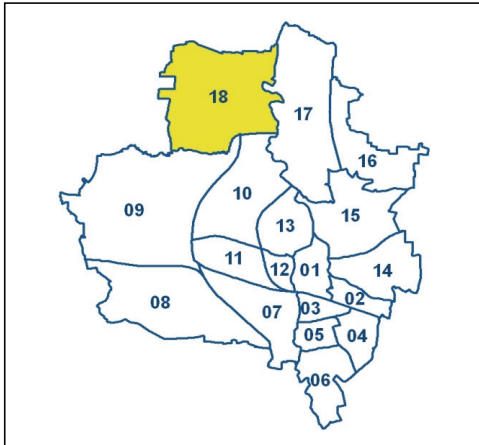


## Bezirksdatenblatt Fürth

### Statistischer Bezirk: 18 Vach, Flexdorf, Ritzmannshof



|                           | Bezirk | Gesamtstadt |
|---------------------------|--------|-------------|
| Fläche in ha              | 780    | 6 335       |
| Bevölkerung <sup>1)</sup> | 3 633  | 118 538     |
| Einwohner je ha           | 5      | 19          |

1) Einwohner mit Hauptwohnung in Fürth (Melderegister 31.12.2011)

| Einwohner nach<br>Geschlecht | Bezirk       |              | Stadt        |              |
|------------------------------|--------------|--------------|--------------|--------------|
|                              | Zahl         | %            | Zahl         | %            |
| männlich                     | 1 810        | 49,8         | 1 118        | 48,5         |
| weiblich                     | 1 823        | 50,2         | 1 140        | 51,5         |
| <b>zusammen</b>              | <b>3 633</b> | <b>100,0</b> | <b>2 258</b> | <b>100,0</b> |

Stand: 2011

| Einwohner nach<br>Altersgruppen | Bezirk |      | Stadt |      |
|---------------------------------|--------|------|-------|------|
|                                 | Zahl   | %    | Zahl  | %    |
| 0 - 5 Jahre                     | 198    | 5,5  | 198   | 5,1  |
| 6 - 14 Jahre                    | 293    | 8,1  | 378   | 7,9  |
| 15 - 64 Jahre                   | 2 435  | 67,0 | 3 540 | 68,4 |
| ab 65 Jahre                     | 707    | 19,5 | 1 042 | 18,6 |

Stand: 2011

| Einwohner nach<br>Nationalität | Bezirk |                 | Stadt |                 |
|--------------------------------|--------|-----------------|-------|-----------------|
|                                | Zahl   | % <sup>2)</sup> | Zahl  | % <sup>2)</sup> |
| Deutsche                       | 3 485  | 95,9            | 3 485 | 85,8            |
| Ausländer                      | 148    | 4,1             | 2 053 | 14,2            |
| darunter aus EU                | 89     | 2,4             | 1 164 | 6,0             |
| darunter aus Türkei            | 19     | 0,5             | 889   | 4,1             |

2) Anteil an Bevölkerung insgesamt

Stand: 2011

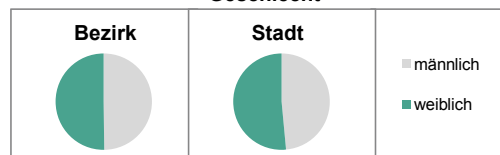
| Einwohner nach<br>Familienstand | Bezirk |      | Stadt |      |
|---------------------------------|--------|------|-------|------|
|                                 | Zahl   | %    | Zahl  | %    |
| ledig                           | 1 312  | 36,1 | 1 118 | 40,2 |
| verheiratet                     | 1 864  | 51,3 | 1 322 | 43,9 |
| verwitwet                       | 224    | 6,2  | 31    | 7,0  |
| geschieden                      | 233    | 6,4  | 267   | 9,0  |

Stand: 2011

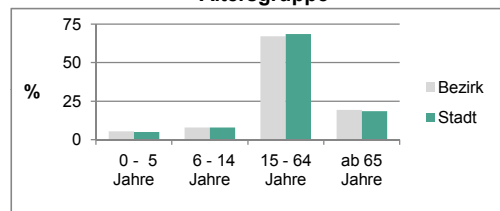
| Bevölkerungs-<br>veränderung            | Bezirk         | Stadt   |
|---|----------------|---------|
|   | Einwohner 2010 | 3 539   |
| Einwohner 2006                          | 3 525          | 116 370 |
| Veränderung 2011<br>gegenüber 2010 in % | 2,7            | 1,4     |
| Veränderung 2011<br>gegenüber 2006 in % | 3,1            | 1,9     |

Stand: 2011

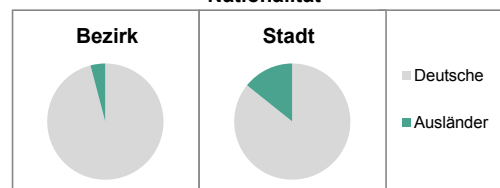
#### Geschlecht



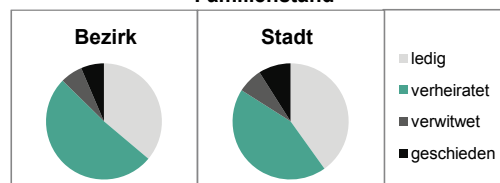
#### Altersgruppe



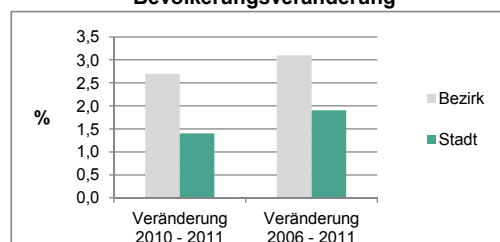
#### Nationalität



#### Familienstand



#### Bevölkerungsveränderung



## Statistischer Bezirk: 18 Vach, Flexdorf, Ritzmannshof

| Haushalte          | Bezirk       |              | Stadt |              |
|--------------------|--------------|--------------|-------|--------------|
|                    | Zahl         | %            |       | %            |
| Alleinerziehende   | 62           | 3,8          |       | 5,2          |
| Sonstige Haushalte | 1 579        | 96,2         |       | 94,8         |
| <b>zusammen</b>    | <b>1 641</b> | <b>100,0</b> |       | <b>100,0</b> |

Stand: 2011

| Wohngebäude                                  | Bezirk       |              | Stadt |              |
|--|--------------|--------------|-------|--------------|
|  | Zahl         | %            |       | %            |
| Ein- und Zweifamilienhäuser                  | 704          | 66,4         |       | 65,8         |
| Mehrfamilienhäuser (MFH) mit 3-9 Wohnungen   | 239          | 22,5         |       | 22,8         |
| Mehrfamilienhäuser mit 10 und mehr Wohnungen | 117          | 11,1         |       | 11,4         |
| <b>zusammen</b>                              | <b>1 060</b> | <b>100,0</b> |       | <b>100,0</b> |

Stand: 2011

| Erwerbsbeteiligung                                   | Bezirk |                 | Stadt |                 |
|--|--------|-----------------|-------|-----------------|
|  | Zahl   | % <sup>5)</sup> |       | % <sup>5)</sup> |
| Sozialversicherungspflichtig Beschäftigte am Wohnort | 1 403  | 57,6            |       | 57,5            |
| Arbeitslose am Wohnort                               | 54     | 2,2             |       | 4,8             |

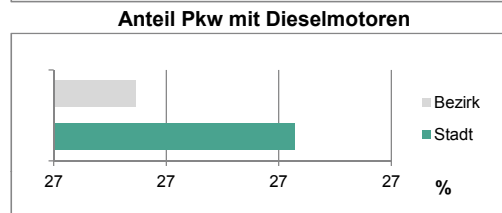
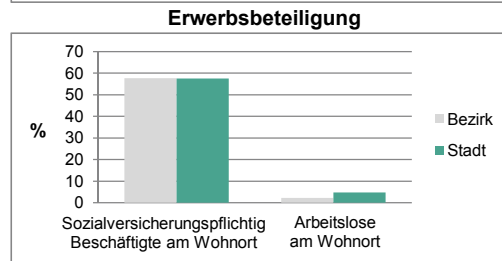
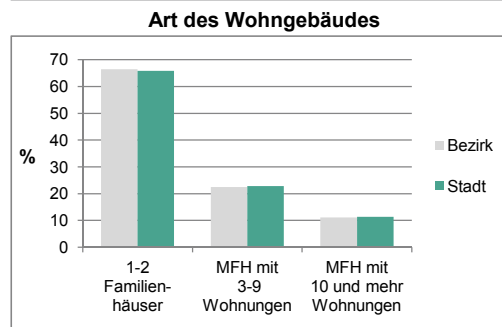
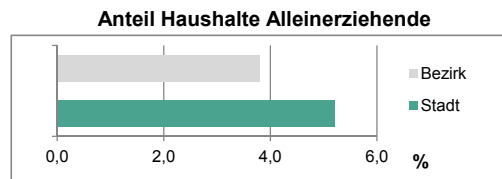
5) %-Anteil an der erwerbsfähigen Bevölkerung

Stand: 31.12.2011

Quelle: Bundesagentur für Arbeit

| Kraftfahrzeuge                         | Bezirk |  | Stadt |        |
|--|--------|--|-------|--------|
|  | Zahl   |  |       |        |
| Anzahl der Pkw/Kombi                   | 2 161  |  |       | 57 056 |
| Pkw/Kombi je 1 000 Einwohner           | 595    |  |       | 481    |
| Pkw/Kombi mit Dieselmotor, Anteil in % | 26,7   |  |       | 27,0   |

Stand: 2011



### Impressum:

Herausgeber:

Amt für Stadtforschung und Statistik  
für Nürnberg und Fürth  
Unschlittplatz 7a  
90403 Nürnberg  
Telefon 09 11 / 2 31 28 43  
Fax 09 11 / 2 31 28 44  
E-Mail [statistikinfo@stadt.nuernberg.de](mailto:statistikinfo@stadt.nuernberg.de)  
Internet [www.statistik.nuernberg.de](http://www.statistik.nuernberg.de)