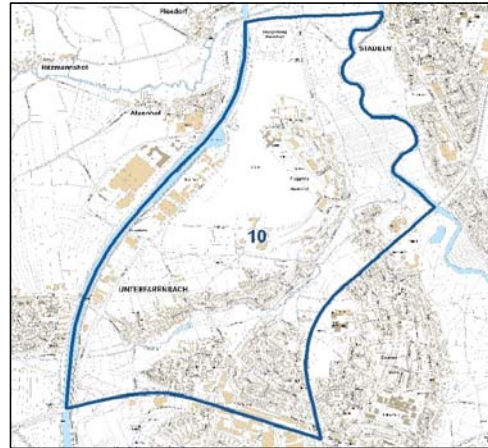
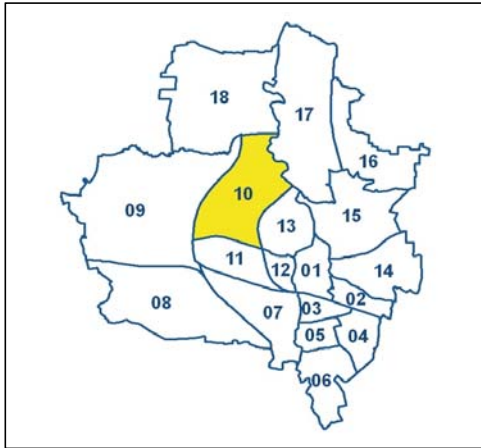


## Bezirksdatenblatt Fürth 2012

### Statistischer Bezirk: 10 Unterfarnbach



	Bezirk	Gesamtstadt
Fläche in ha	474	6 335
Bevölkerung <sup>1)</sup>	5 448	120 362
Einwohner je ha	11	19

1) Einwohner mit Hauptwohnung in Fürth (Melderegister 31.12.2012)

Einwohner nach Geschlecht	Bezirk		Stadt	
	Zahl	%	Zahl	%
männlich	2 660	48,8		48,7
weiblich	2 788	51,2		51,3
<b>zusammen</b>	<b>5 448</b>	<b>100,0</b>		<b>100,0</b>

Stand: 31.12.2012

Einwohner nach Altersgruppen	Bezirk		Stadt	
	Zahl	%	Zahl	%
0 - 5 Jahre	287	5,3		5,2
6 - 14 Jahre	426	7,8		7,7
15 - 64 Jahre	3 668	67,3		68,6
ab 65 Jahre	1 067	19,6		18,6

Stand: 31.12.2012

Einwohner nach Nationalität	Bezirk		Stadt	
	Zahl	%	Zahl	%
Deutsche	5 165	94,8		85,2
Ausländer	283	5,2		14,8
darunter aus der EU	133	2,4 <sup>2)</sup>		6,7 <sup>2)</sup>
darunter aus der Türkei	54	1,0 <sup>2)</sup>		3,9 <sup>2)</sup>

2) Anteil an der Bevölkerung insgesamt

Stand: 31.12.2012

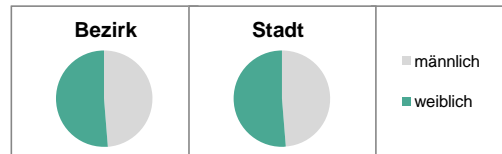
Einwohner nach Familienstand	Bezirk		Stadt	
	Zahl	%	Zahl	%
ledig	1 997	36,7		40,5
verheiratet	2 797	51,3		43,6
verwitwet	332	6,1		6,8
geschieden	322	5,9		9,1

Stand: 31.12.2012

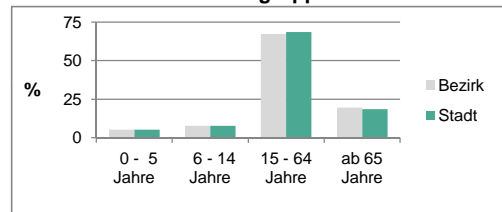
Bevölkerungs- veränderung	Bezirk	Stadt
	Einwohner 2011	5 390
Einwohner 2007	5 031	116 812
Veränderung 2012 gegenüber 2011 in %	1,1	1,5
Veränderung 2012 gegenüber 2007 in %	8,3	3,0

Stand: 31.12.2012

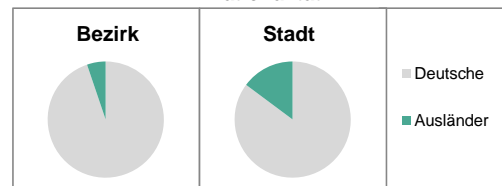
#### Geschlecht



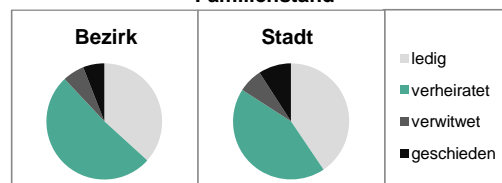
#### Altersgruppe



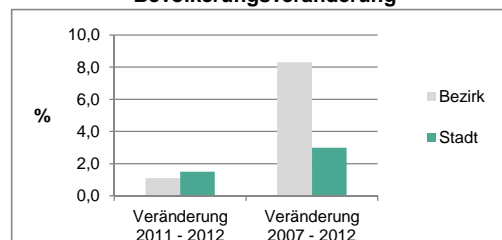
#### Nationalität



#### Familienstand



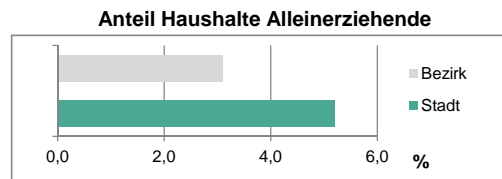
#### Bevölkerungsveränderung



## Statistischer Bezirk: 10 Unterfarnbach

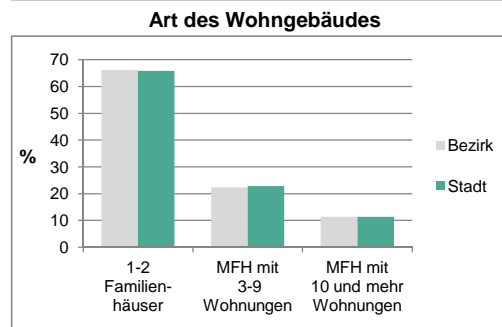
Haushalte	Bezirk		Stadt	
	Zahl	%		%
Alleinerziehende	80	3,1		5,2
sonstige Haushalte	2 508	96,9		94,8
<b>zusammen</b>	<b>2 588</b>	<b>100,0</b>		<b>100,0</b>

*Stand: 31.12.2012*

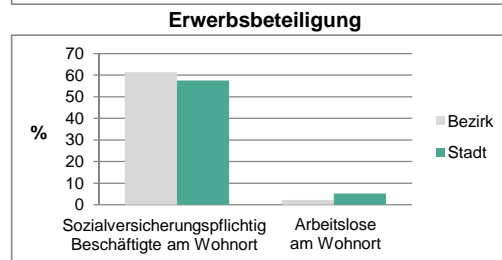


Wohngebäude	Bezirk		Stadt	
	Zahl	%		%
Ein- und Zweifamilienhäuser	825	66,2		65,8
Mehrfamilienhäuser (MFH) mit 3-9 Wohnungen	279	22,4		22,8
Mehrfamilienhäuser mit 10 und mehr Wohnungen	142	11,4		11,3
<b>zusammen</b>	<b>1 246</b>	<b>100,0</b>		<b>100,0</b>

*Stand: 31.12.2012*



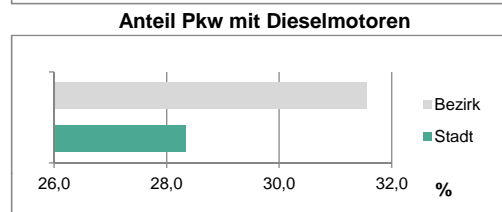
Erwerbsbeteiligung	Bezirk		Stadt	
	Zahl	% <sup>5)</sup>		% <sup>5)</sup>
Sozialversicherungspflichtig Beschäftigte am Wohnort	2 249	61,3		57,6
Arbeitslose am Wohnort	82	2,2		5,2



5) %-Anteil an der erwerbsfähigen Bevölkerung  
*Quelle: Bundesagentur für Arbeit*

Kraftfahrzeuge	Bezirk		Stadt	
	Zahl			
Anzahl der Pkw/Kombi	3 259		57 838	
Pkw/Kombi je 1 000 Einwohner	598		481	
Pkw/Kombi mit Dieselmotor, Anteil in %	31,5		28,3	

*Stand: 31.12.2012*



### Impressum:

Herausgeber:

Stadt Nürnberg  
 Amt für Stadtforschung und Statistik  
 für Nürnberg und Fürth  
 Unschlittplatz 7a  
 90403 Nürnberg  
 Telefon 09 11 / 2 31 28 43  
 Fax 09 11 / 2 31 28 44  
 E-Mail [statistikinfo@stadt.nuernberg.de](mailto:statistikinfo@stadt.nuernberg.de)  
 Internet [www.statistik.nuernberg.de](http://www.statistik.nuernberg.de)