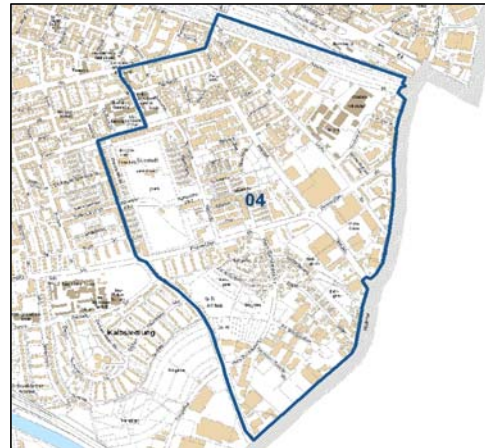
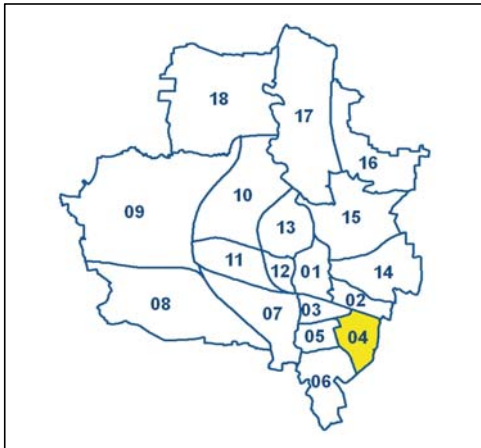


Bezirksdatenblatt Fürth 2015

Statistischer Bezirk: 04 Südstadt Industriegebiet



	Bezirk	Gesamtstadt
Fläche in ha	143	6 335
Bevölkerung ¹⁾	8 611	126 405
Einwohner je ha	60	20

1) Einwohner mit Hauptwohnung in Fürth (Melderegister 31.12.2015)

Einwohner nach Geschlecht	Bezirk		Stadt	
	Zahl	%	Zahl	%
männlich	4 424	51,4	49,2	
weiblich	4 187	48,6	50,8	
zusammen	8 611	100,0	100,0	

Stand: 31.12.2015

Einwohner nach Altersgruppen	Bezirk		Stadt	
	Zahl	%	Zahl	%
0 - 5 Jahre	571	6,6	5,5	
6 - 14 Jahre	723	8,4	7,4	
15 - 64 Jahre	6 371	74,0	68,7	
ab 65 Jahre	946	11,0	18,3	

Stand: 31.12.2015

Einwohner nach Nationalität	Bezirk		Stadt	
	Zahl	%	Zahl	%
Deutsche	6 099	70,8	82,1	
Ausländer	2 512	29,2	17,9	
darunter aus der EU	1 224	14,2 ²⁾	9,5 ²⁾	
darunter aus der Türkei	423	4,9 ²⁾	3,6 ²⁾	

2) Anteil an der Bevölkerung insgesamt

Stand: 31.12.2015

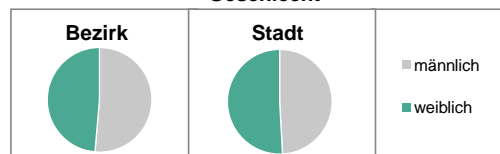
Einwohner nach Familienstand	Bezirk		Stadt	
	Zahl	%	Zahl	%
ledig	4 190	48,7	41,4	
verheiratet	3 170	36,8	43,0	
verwitwet	411	4,8	6,5	
geschieden	840	9,8	9,1	

Stand: 31.12.2015

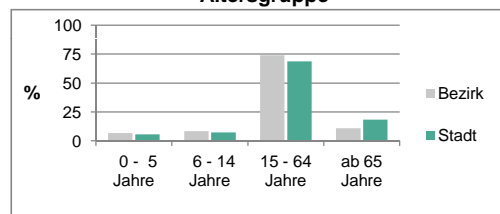
Bevölkerungsveränderung	Bezirk	Stadt
	Einwohner 2014	8 170
Einwohner 2010	6 993	116 867
Veränderung 2015 gegenüber 2014 in %	5,4	2,2
Veränderung 2015 gegenüber 2010 in %	23,1	8,2

Stand: 31.12.2015

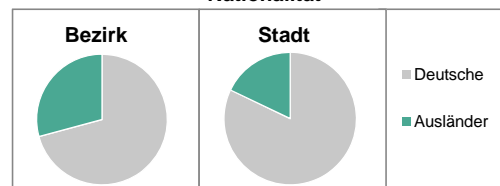
Geschlecht



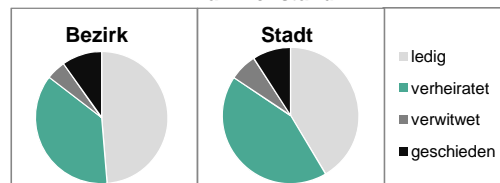
Altersgruppe



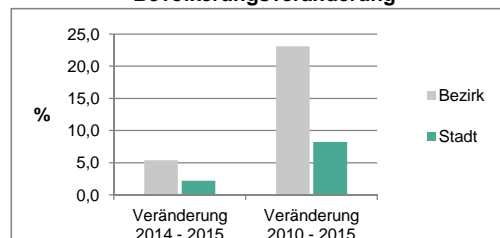
Nationalität



Familienstand



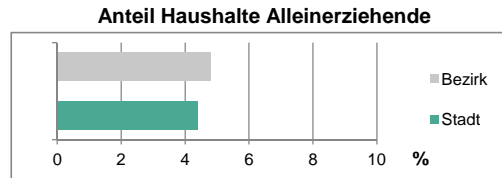
Bevölkerungsveränderung



Statistischer Bezirk: 04 Südstadt Industriegebiet

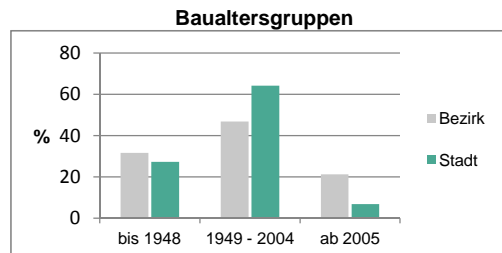
Haushalte	Bezirk		Stadt	
	Zahl	%	Zahl	%
Alleinerziehende	201	4,8		4,4
sonstige Haushalte	3 953	95,2		95,6
zusammen	4 154	100,0		100,0

Stand: 31.12.2015



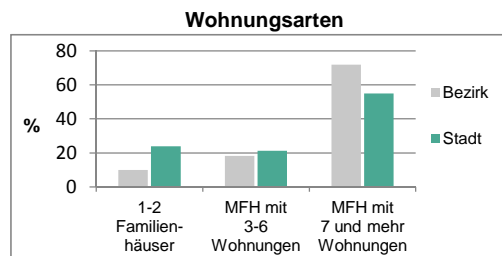
Wohnungen ³⁾ nach Baualtersgruppen	Bezirk		Stadt	
	Zahl	%	Zahl	%
bis 1948	1 263	31,7		27,4
1949 - 2004	1 864	46,8		64,3
ab 2005	845	21,2		6,8
ohne Angabe	12	0,3		1,6
zusammen	3 984	100,0		100,0

3) in Wohngebäuden; ohne Wohnheime
Stand: 31.12.2015



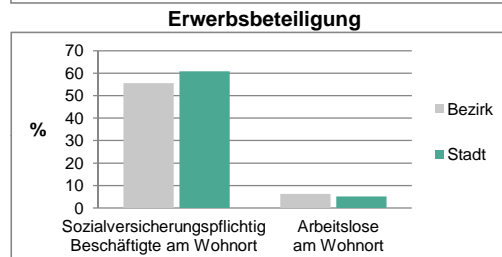
Wohnungen in	Bezirk		Stadt	
	Zahl	%	Zahl	%
Einfamilienhäusern	329	8,3		17,0
Zweifamilienhäusern	66	1,7		6,8
MFH mit 3 - 6 Whg. ⁴⁾	725	18,2		21,3
MFH mit 7 und mehr Whg. ⁴⁾	2 864	71,9		54,9
zusammen	3 984	100,0		100,0

4) MFH= Mehrfamilienhäuser
Stand: 31.12.2015



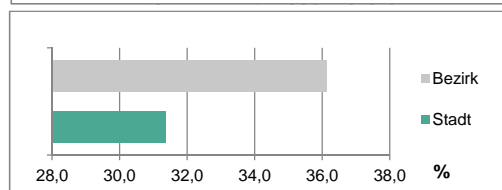
Erwerbsbeteiligung	Bezirk		Stadt	
	Zahl	% ⁵⁾	Zahl	% ⁵⁾
Sozialversicherungspflichtig Beschäftigte am Wohnort	3 538	55,5		60,8
Arbeitslose am Wohnort	402	6,3		5,1

5) %-Anteil an der erwerbsfähigen Bevölkerung
Quelle: Bundesagentur für Arbeit
Stand: 31.12.2015



Kraftfahrzeuge	Bezirk		Stadt	
	Zahl	%	Zahl	%
Anzahl der Pkw/Kombi	3 407		59 338	
Pkw/Kombi je 1 000 Einwohner	396		469	
Pkw/Kombi mit Dieselmotor, Anteil in %	36,1		31,4	

Stand: 31.12.2015



Impressum

Herausgeber:

Stadt Nürnberg
 Amt für Stadtforschung und Statistik
 für Nürnberg und Fürth
 Unschlittplatz 7a
 90403 Nürnberg
 Telefon 0911 231-2843
 Fax 0911 231-2844
 E-Mail statistikinfo@stadt.nuernberg.de
 Internet www.statistik.nuernberg.de