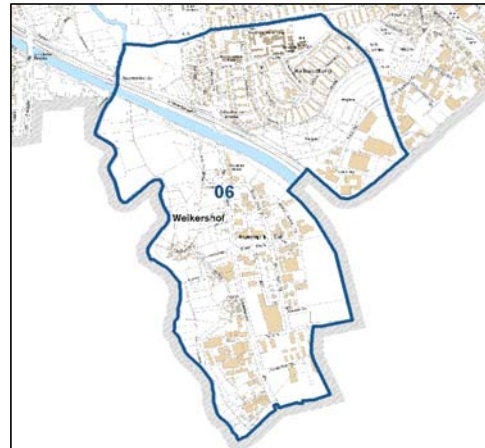
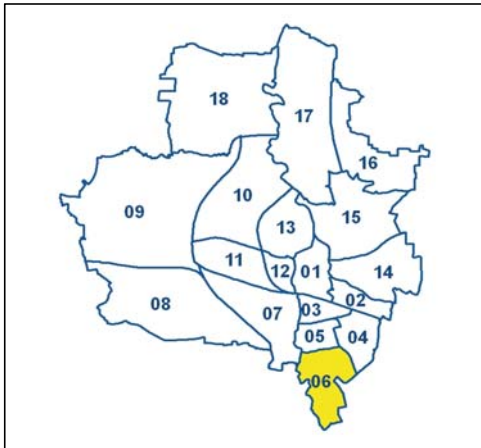


## Bezirksdatenblatt Fürth 2015

### Statistischer Bezirk: 06 Südstadt Weikershof



	Bezirk		Gesamtstadt
<b>Fläche in ha</b>	<b>224</b>		<b>6 335</b>
<b>Bevölkerung <sup>1)</sup></b>	<b>3 316</b>		<b>126 405</b>
<b>Einwohner je ha</b>	<b>15</b>		<b>20</b>

1) Einwohner mit Hauptwohnung in Fürth (Melderegister 31.12.2015)

<b>Einwohner nach Geschlecht</b>	Bezirk		Stadt	
	Zahl	%	Zahl	%
männlich	1 717	51,8		49,2
weiblich	1 599	48,2		50,8
<b>zusammen</b>	<b>3 316</b>	<b>100,0</b>		<b>100,0</b>

Stand: 31.12.2015

<b>Einwohner nach Altersgruppen</b>	Bezirk		Stadt	
	Zahl	%	Zahl	%
0 - 5 Jahre	170	5,1		5,5
6 - 14 Jahre	354	10,7		7,4
15 - 64 Jahre	2 455	74,0		68,7
ab 65 Jahre	337	10,2		18,3

Stand: 31.12.2015

<b>Einwohner nach Nationalität</b>	Bezirk		Stadt	
	Zahl	%	Zahl	%
Deutsche	2 714	81,8		82,1
Ausländer	602	18,2		17,9
darunter aus der EU	229	6,9 <sup>2)</sup>		9,5 <sup>2)</sup>
darunter aus der Türkei	139	4,2 <sup>2)</sup>		3,6 <sup>2)</sup>

2) Anteil an der Bevölkerung insgesamt

Stand: 31.12.2015

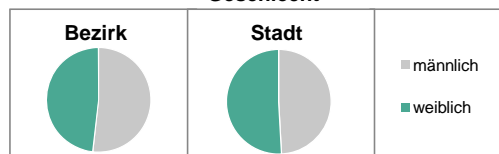
<b>Einwohner nach Familienstand</b>	Bezirk		Stadt	
	Zahl	%	Zahl	%
ledig	1 390	41,9		41,4
verheiratet	1 651	49,8		43,0
verwitwet	100	3,0		6,5
geschieden	175	5,3		9,1

Stand: 31.12.2015

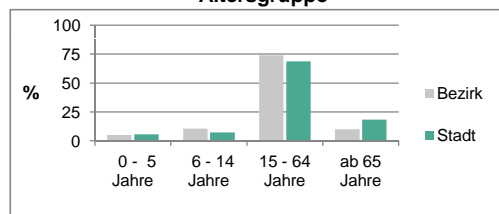
<b>Bevölkerungsveränderung</b>	Bezirk		Stadt	
	Einwohner 2014	3 188		123 710
Einwohner 2010	3 260		116 867	
Veränderung 2015 gegenüber 2014 in %	4,0		2,2	
Veränderung 2015 gegenüber 2010 in %	1,7		8,2	

Stand: 31.12.2015

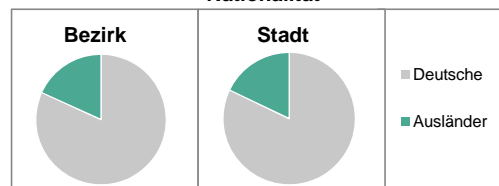
#### Geschlecht



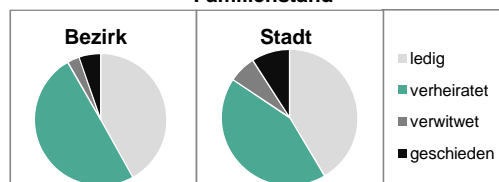
#### Altersgruppe



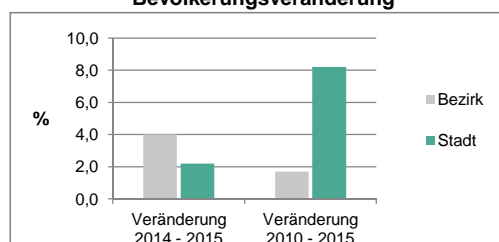
#### Nationalität



#### Familienstand



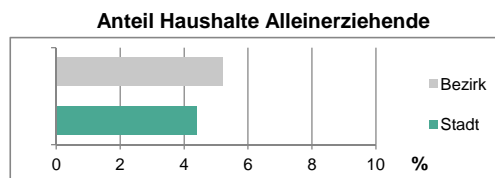
#### Bevölkerungsveränderung



## Statistischer Bezirk: 06 Südstadt Weikershof

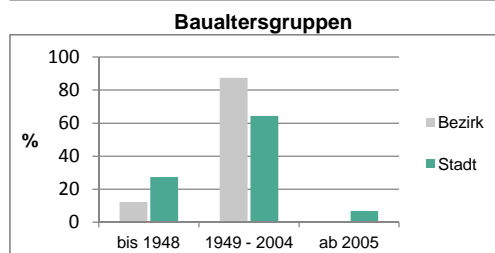
Haushalte	Bezirk		Stadt	
	Zahl	%	Zahl	%
Alleinerziehende	67	5,2		4,4
sonstige Haushalte	1 223	94,8		95,6
<b>zusammen</b>	<b>1 290</b>	<b>100,0</b>		<b>100,0</b>

Stand: 31.12.2015



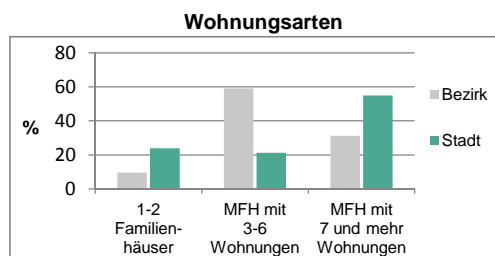
Wohnungen <sup>3)</sup> nach Baualtersgruppen	Bezirk		Stadt	
	Zahl	%	Zahl	%
bis 1948	147	12,2		27,4
1949 - 2004	1 054	87,4		64,3
ab 2005	4	0,3		6,8
ohne Angabe	1	0,1		1,6
<b>zusammen</b>	<b>1 206</b>	<b>100,0</b>		<b>100,0</b>

3) in Wohngebäuden; ohne Wohnheime  
Stand: 31.12.2015



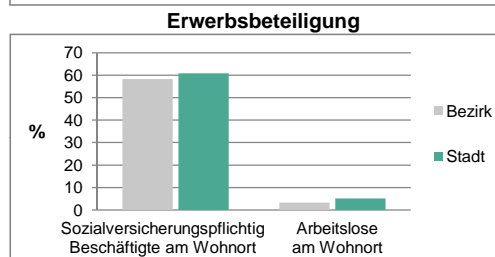
Wohnungen in	Bezirk		Stadt	
	Zahl	%	Zahl	%
Einfamilienhäusern	76	6,3		17,0
Zweifamilienhäusern	40	3,3		6,8
MFH mit 3 - 6 Whg. <sup>4)</sup>	714	59,2		21,3
MFH mit 7 und mehr Whg. <sup>4)</sup>	376	31,2		54,9
<b>zusammen</b>	<b>1 206</b>	<b>100,0</b>		<b>100,0</b>

4) MFH= Mehrfamilienhäuser  
Stand: 31.12.2015



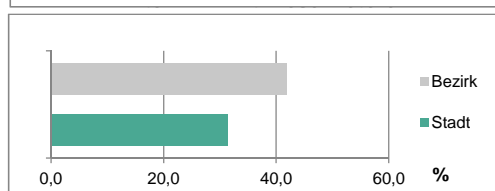
Erwerbsbeteiligung	Bezirk		Stadt	
	Zahl	% <sup>5)</sup>	Zahl	% <sup>5)</sup>
Sozialversicherungspflichtig Beschäftigte am Wohnort	1 431	58,3		60,8
Arbeitslose am Wohnort	82	3,3		5,1

5) %-Anteil an der erwerbsfähigen Bevölkerung  
Quelle: Bundesagentur für Arbeit  
Stand: 31.12.2015



Kraftfahrzeuge	Bezirk		Stadt	
	Zahl	%	Zahl	%
Anzahl der Pkw/Kombi	2 406		59 338	
Pkw/Kombi je 1 000 Einwohner	726		469	
Pkw/Kombi mit Dieselmotor, Anteil in %	41,8		31,4	

Stand: 31.12.2015



### Impressum

Herausgeber:

Stadt Nürnberg  
 Amt für Stadtforschung und Statistik  
 für Nürnberg und Fürth  
 Unschlittplatz 7a  
 90403 Nürnberg  
 Telefon 0911 231-2843  
 Fax 0911 231-2844  
 E-Mail statistikinfo@stadt.nuernberg.de  
 Internet www.statistik.nuernberg.de