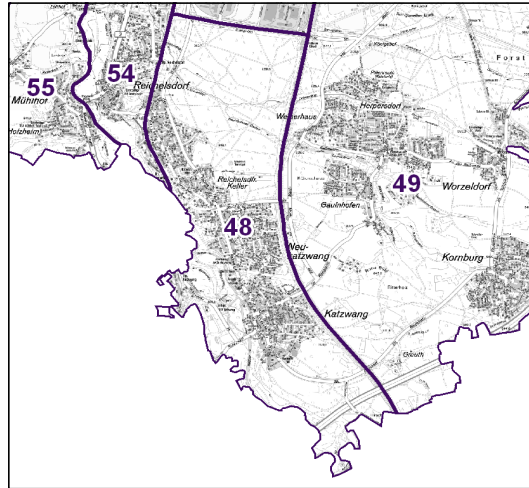
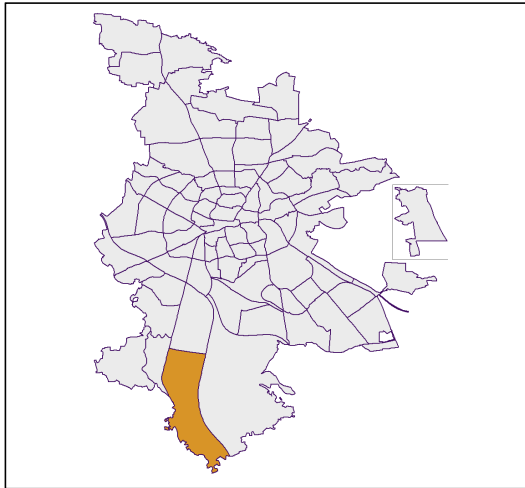


Bezirksdatenblatt Nürnberg

Statistischer Bezirk: 48 Katzwang, Reichelsdorf Ost, Reichelsdorfer Keller



	Bezirk	Gesamtstadt
Fläche in ha	897	18 640
Bevölkerung ¹⁾	10 469	503 402
Einwohner je ha	12	27

1) Einwohner mit Hauptwohnung in Nürnberg (Melderegister 31.12.2011)

Einwohner nach Geschlecht	Bezirk		Stadt
	Zahl	%	%
männlich	4 977	47,5	48,2
weiblich	5 492	52,5	51,8
zusammen	10 469	100,0	100,0

Stand: 2011

Einwohner nach Altersgruppen	Bezirk		Stadt
	Zahl	%	%
0 - 5 Jahre	485	4,6	5,1
6 - 14 Jahre	765	7,3	7,2
15 - 64 Jahre	6 571	62,8	67,1
ab 65 Jahre	2 648	25,3	20,6

Stand: 2011

Einwohner nach Nationalität	Bezirk		Stadt
	Zahl	% ²⁾	% ²⁾
Deutsche	9 960	95,1	82,2
Ausländer	509	4,9	17,8
darunter aus EU	310	3,0	6,6
darunter aus Türkei	51	0,5	3,8

2) Anteil an Bevölkerung insgesamt

Stand: 2011

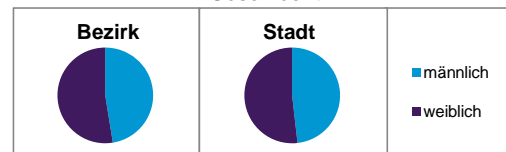
Einwohner nach Familienstand	Bezirk		Stadt
	Zahl	%	%
ledig	3 481	33,3	41,9
verheiratet	5 457	52,1	42,0
verwitwet	781	7,5	7,3
geschieden	750	7,2	8,9

Stand: 2011

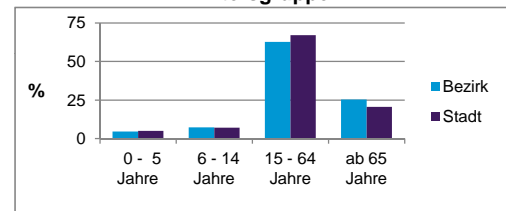
Bevölkerungsveränderung	Bezirk	Stadt
	Einwohner 2010	10 433
Einwohner 2006	10 519	493 689
Veränderung 2011 gegenüber 2010 in %	0,3	1,1
Veränderung 2011 gegenüber 2006 in %	-0,5	2,0

Stand: 2011

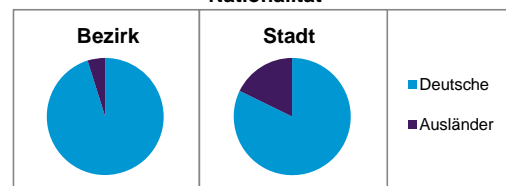
Geschlecht



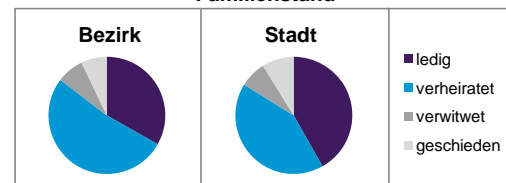
Altersgruppe



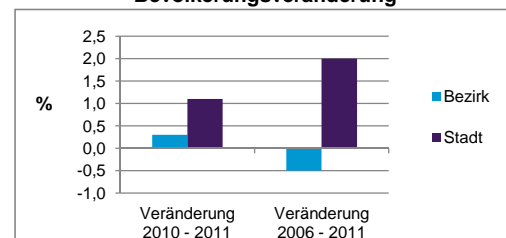
Nationalität



Familienstand



Bevölkerungsveränderung



Statistischer Bezirk: 48 Katzwang, Reichelsdorf Ost, Reichelsdorfer Keller

Haushalte	Bezirk		Stadt	
	Zahl	%	Zahl	%
Alleinerziehende	187	3,8		4,4
Sonstige Haushalte	4 786	96,2		95,6
zusammen	4 973	100,0		100,0

Stand: 2011

Wohnungen ³⁾ nach Baualtersgruppen	Bezirk		Stadt	
	Zahl	%	Zahl	%
bis 1948	602	11,5		27,0
1949 - 2004	4 400	84,0		69,3
ab 2005	180	3,4		3,3
ohne Angabe	58	1,1		0,4
zusammen	5 240	100,0		100,0

3) in Wohngebäuden;
ohne Wohnheime

Stand: 2011

Wohnungen in	Bezirk		Stadt	
	Zahl	%	Zahl	%
Einfamilienhäusern	2 240	42,5		14,3
Zweifamilienhäusern	994	18,9		5,8
MFH mit 3-6 Whg. ⁴⁾	1 151	21,8		16,0
MFH mit 7 und mehr Whg. ⁴⁾	855	16,2		62,7
sonst. Gebäuden mit Wohnraum	28	0,5		1,2
zusammen	5 268	99,9		100,0

4) MFH= Mehrfamilienhäuser

Stand: 2011

Erwerbsbeteiligung	Bezirk		Stadt	
	Zahl	% ⁵⁾	Zahl	% ⁵⁾
Sozialversicherungspflichtig Beschäftigte am Wohnort	3 615	55,0		54,4
Arbeitslose am Wohnort	182	2,8		5,7

5) %-Anteil an der erwerbsfähigen Bevölkerung

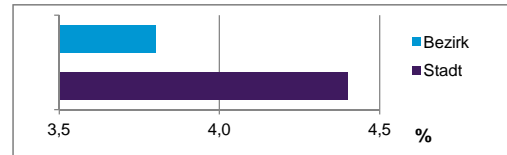
Stand: 31.12.2011

Quelle: Bundesagentur für Arbeit

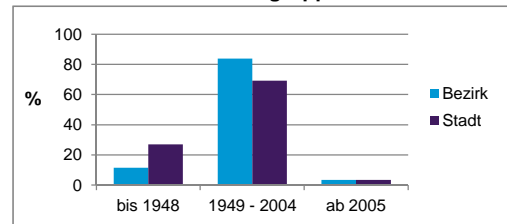
Kraftfahrzeuge	Bezirk		Stadt	
	Zahl	%	Zahl	%
Anzahl der Pkw/Kombi	5 993		227 482	
Pkw/Kombi je 1000 Einwohner	572		452	
Pkw/Kombi mit Dieselmotor, Anteil in %	24,8		29,8	

Stand: 2011

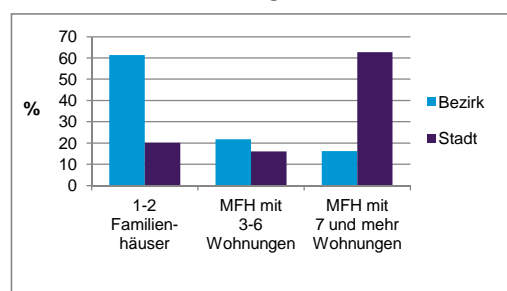
Anteil Haushalte Alleinerziehende



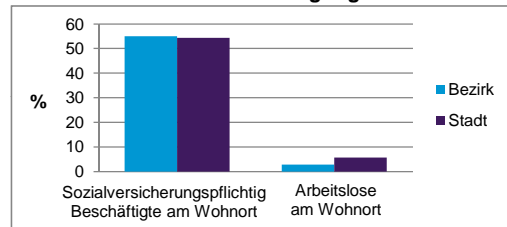
Baualtersgruppen



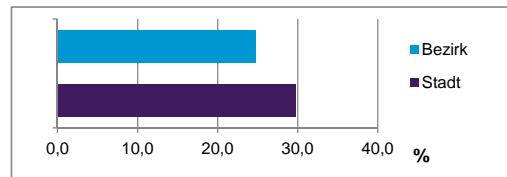
Wohnungsarten



Erwerbsbeteiligung



Anteil Pkw mit Dieselmotoren



Impressum:

Herausgeber:

Amt für Stadtforschung und Statistik
für Nürnberg und Fürth
Unschlittplatz 7a
90403 Nürnberg
Telefon 09 11 / 2 31 28 43
Fax 09 11 / 2 31 28 44
E-Mail statistikinfo@stadt.nuernberg.de
Internet www.statistik.nuernberg.de