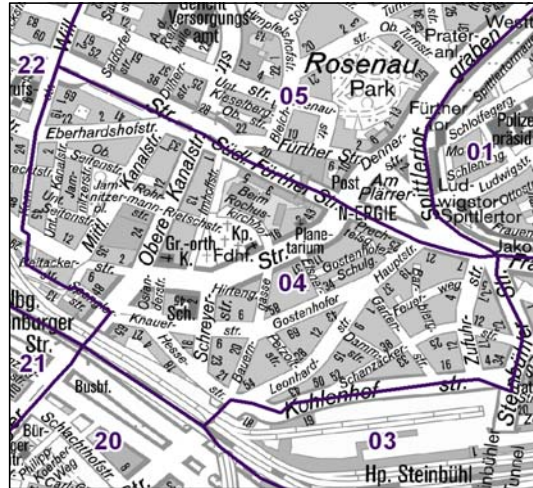


# Bezirksdatenblatt Nürnberg

## Statistischer Bezirk: 04 Gostenhof



	Bezirk	Gesamtstadt
<b>Fläche in ha</b>	52	18 640
<b>Bevölkerung <sup>1)</sup></b>	8 786	509 005
<b>Einwohner je ha</b>	170	27

1) Einwohner mit Hauptwohnung in Nürnberg (Melderegister 31.12.2012)

	Bezirk		Stadt	
	Zahl	%	Zahl	%
<b>Einwohner nach Geschlecht</b>				
männlich	4 799	54,6	48,4	
weiblich	3 987	45,4	51,6	
<b>zusammen</b>	8 786	100,0	100,0	

Stand: 31.12.2012

	Bezirk		Stadt	
	Zahl	%	Zahl	%
<b>Einwohner nach Altersgruppen</b>				
0 - 5 Jahre	477	5,4	5,1	
6 - 14 Jahre	678	7,7	7,2	
15 - 64 Jahre	6 854	78,0	67,2	
ab 65 Jahre	777	8,8	20,6	

Stand: 31.12.2012

	Bezirk		Stadt	
	Zahl	%	Zahl	%
<b>Einwohner nach Nationalität</b>				
Deutsche	5 140	58,5	81,6	
Ausländer	3 646	41,5	18,4	
darunter aus der EU	1 571	17,9 <sup>2)</sup>	7,3 <sup>2)</sup>	
darunter aus der Türkei	787	9,0 <sup>2)</sup>	3,7 <sup>2)</sup>	

2) Anteil an der Bevölkerung insgesamt

Stand: 31.12.2012

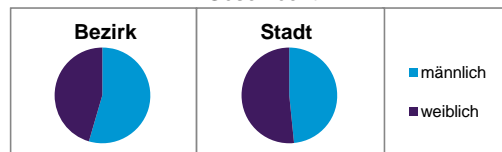
	Bezirk		Stadt	
	Zahl	%	Zahl	%
<b>Einwohner nach Familienstand</b>				
ledig	4 818	54,8	42,3	
verheiratet	2 783	31,7	41,6	
verwitwet	303	3,4	7,2	
geschieden	882	10,0	8,9	

Stand: 31.12.2012

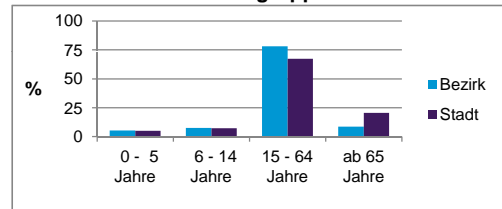
	Bezirk	Stadt
<b>Bevölkerungsveränderung</b>		
Einwohner 2011	8 386	503 402
Einwohner 2007	8 339	496 299
Veränderung 2012 gegenüber 2011 in %	4,8	1,1
Veränderung 2012 gegenüber 2007 in %	5,4	2,6

Stand: 31.12.2012

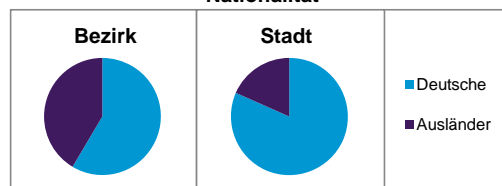
### Geschlecht



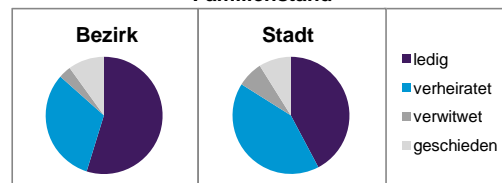
### Altersgruppe



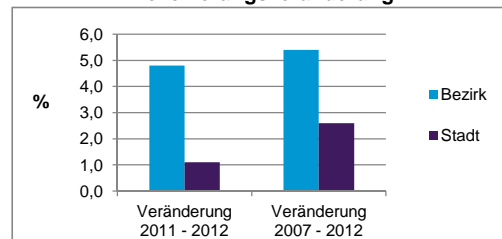
### Nationalität



### Familienstand



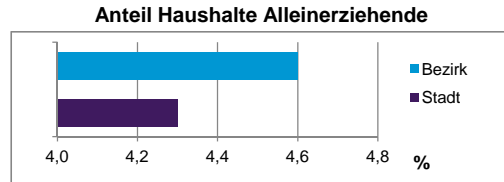
### Bevölkerungsveränderung



## Statistischer Bezirk: 04 Gostenhof

Haushalte	Bezirk		Stadt	
	Zahl	%	Zahl	%
Alleinerziehende	231	4,6		4,3
sonstige Haushalte	4 829	95,4		95,7
<b>zusammen</b>	<b>5 060</b>	<b>100,0</b>		<b>100,0</b>

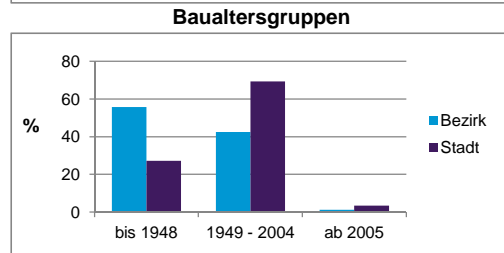
*Stand: 31.12.2012*



Wohnungen <sup>3)</sup> nach Baualtersgruppen	Bezirk		Stadt	
	Zahl	%	Zahl	%
bis 1948	2 378	55,7		27,1
1949 - 2004	1 815	42,5		69,4
ab 2005	51	1,2		3,4
ohne Angabe	25	0,6		0,1
<b>zusammen</b>	<b>4 269</b>	<b>100,0</b>		<b>100,0</b>

*Stand: 31.12.2012*

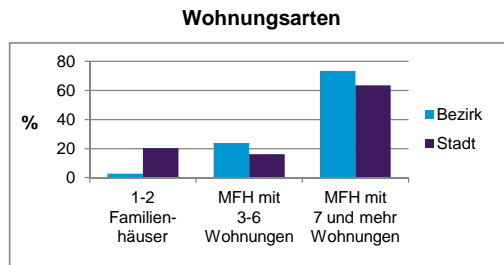
3) in Wohngebäuden; ohne Wohnheime



Wohnungen in	Bezirk		Stadt	
	Zahl	%	Zahl	%
Einfamilienhäusern	51	1,2		14,5
Zweifamilienhäusern	64	1,5		5,9
MFH mit 3-6 Whg. <sup>4)</sup>	1 017	23,8		16,2
MFH mit 7 und mehr Whg. <sup>4)</sup>	3 137	73,5		63,4
<b>zusammen</b>	<b>4 269</b>	<b>100,0</b>		<b>100,0</b>

*Stand: 31.12.2012*

4) MFH= Mehrfamilienhäuser

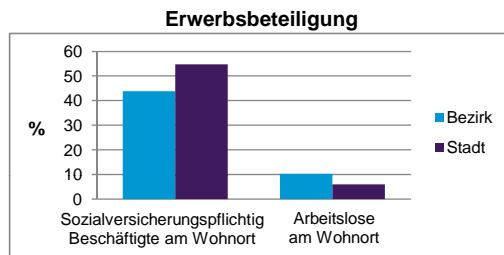


Erwerbsbeteiligung	Bezirk		Stadt	
	Zahl	% <sup>5)</sup>	Zahl	% <sup>5)</sup>
Sozialversicherungspflichtig Beschäftigte am Wohnort	3 000	43,8		54,7
Arbeitslose am Wohnort	702	10,2		6,0

*Stand: 31.12.2012*

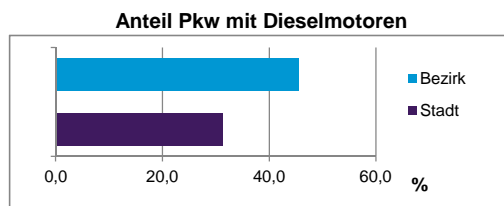
5) %-Anteil an der erwerbsfähigen Bevölkerung

Quelle: Bundesagentur für Arbeit



Kraftfahrzeuge	Bezirk		Stadt	
	Zahl	%	Zahl	%
Anzahl der Pkw/Kombi	2 741		234 249	
Pkw/Kombi je 1000 Einwohner	312		460	
Pkw/Kombi mit Dieselmotor, Anteil in %	45,5		31,3	

*Stand: 31.12.2012*



### Impressum:

Herausgeber:

Stadt Nürnberg

Amt für Stadtforschung und Statistik

für Nürnberg und Fürth

Unschlittplatz 7a

90403 Nürnberg

Telefon 09 11 / 2 31-28 43

Fax 09 11 / 2 31-28 44

E-Mail [statistikinfo@stadt.nuernberg.de](mailto:statistikinfo@stadt.nuernberg.de)

Internet [www.statistik.nuernberg.de](http://www.statistik.nuernberg.de)