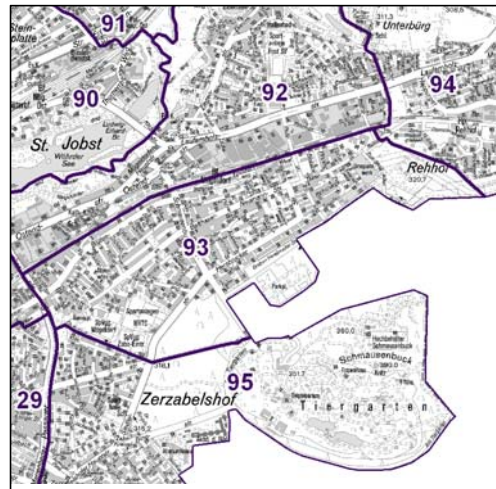
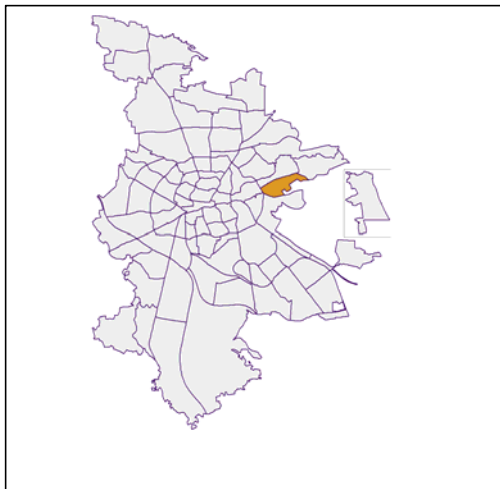


# Bezirksdatenblätter Nürnberg 2016

## Statistischer Bezirk: 93 Schmausenbuckstraße



	Bezirk		Gesamtstadt
<b>Fläche in ha</b>	<b>162</b>		<b>18 640</b>
<b>Bevölkerung <sup>1)</sup></b>	<b>4 705</b>		<b>529 407</b>
<b>Einwohner je ha</b>	<b>29</b>		<b>28</b>

1) Einwohner mit Hauptwohnung in Nürnberg (Melderegister 31.12.2016)

	Bezirk		Stadt	
	Zahl	%	Zahl	%
<b>Einwohner nach Geschlecht</b>				
männlich	2 273	48,3		49,0
weiblich	2 432	51,7		51,0
<b>zusammen</b>	<b>4 705</b>	<b>100,0</b>		<b>100,0</b>

Stand: 31.12.2016

	Bezirk		Stadt	
	Zahl	%	Zahl	%
<b>Einwohner nach Altersgruppen</b>				
0 - 5 Jahre	246	5,2		5,5
6 - 14 Jahre	365	7,8		7,3
15 - 64 Jahre	2 754	58,5		67,2
ab 65 Jahre	1 340	28,5		20,0

Stand: 31.12.2016

	Bezirk		Stadt	
	Zahl	%	Zahl	%
<b>Einwohner nach Nationalität</b>				
Deutsche	4 402	93,6		77,9
Ausländer	303	6,4		22,1
darunter aus der EU	148	3,1 <sup>2)</sup>		10,3 <sup>2)</sup>
darunter aus der Türkei	32	0,7 <sup>2)</sup>		3,3 <sup>2)</sup>

2) Anteil an der Bevölkerung insgesamt

Stand: 31.12.2016

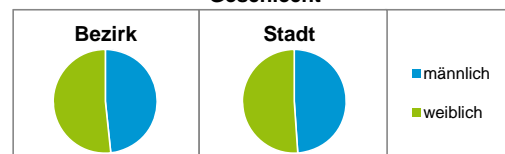
	Bezirk		Stadt	
	Zahl	%	Zahl	%
<b>Einwohner nach Familienstand</b>				
ledig	1 723	36,6		43,9
verheiratet	2 310	49,1		40,6
verwitwet	329	7,0		6,7
geschieden	343	7,3		8,8

Stand: 31.12.2016

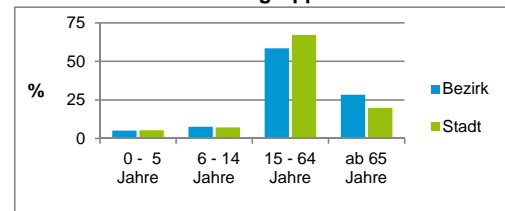
	Bezirk		Stadt	
	<b>Bevölkerungsveränderung</b>			
Einwohner 2015	4 702		526 920	
Einwohner 2011	4 659		503 402	
Veränderung 2016 gegenüber 2015 in %	0,1		0,5	
Veränderung 2016 gegenüber 2011 in %	1,0		5,2	

Stand: 31.12.2016

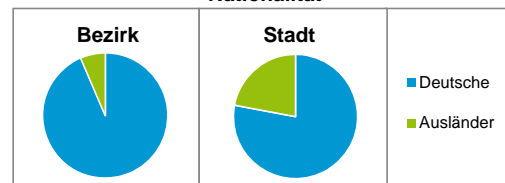
### Geschlecht



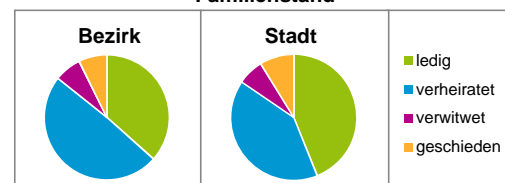
### Altersgruppe



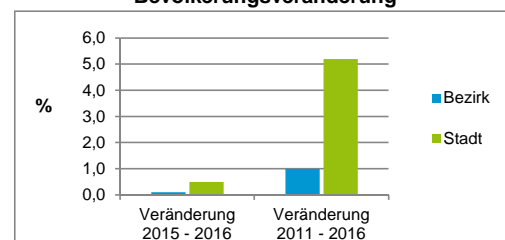
### Nationalität



### Familienstand



### Bevölkerungsveränderung



## Statistischer Bezirk: 93 Schmausenbuckstraße

Haushalte	Bezirk		Stadt
	Zahl	%	%
Alleinerziehende	56	2,3	4,1
sonstige Haushalte	2 372	97,7	95,9
<b>zusammen</b>	<b>2 428</b>	<b>100,0</b>	<b>100,0</b>

Stand: 31.12.2016

Wohnungen <sup>3)</sup> nach Baualtersgruppen	Bezirk		Stadt
	Zahl	%	%
bis 1948	154	6,0	23,4
1949 - 2004	2 281	89,0	70,9
ab 2005	126	4,9	5,3
ohne Angabe	2	0,1	0,4
<b>zusammen</b>	<b>2 563</b>	<b>100,0</b>	<b>100,0</b>

3) in Wohngebäuden;  
ohne Wohnheime

Stand: 31.12.2016

Wohnungen in	Bezirk		Stadt
	Zahl	%	%
Einfamilienhäusern	1 139	44,4	14,4
Zweifamilienhäusern	244	9,5	5,7
MFH mit 3 - 6 Whg. <sup>4)</sup>	481	18,8	16,0
MFH mit 7 und mehr Whg. <sup>4)</sup>	699	27,3	64,0
<b>zusammen</b>	<b>2 563</b>	<b>100,0</b>	<b>100,1</b>

4) MFH= Mehrfamilienhäuser

Stand: 31.12.2016

Erwerbsbeteiligung	Bezirk		Stadt
	Zahl	% <sup>5)</sup>	% <sup>5)</sup>
Sozialversicherungspflichtig Beschäftigte am Wohnort	1 492	54,2	58,2
Arbeitslose am Wohnort	47	1,7	5,0

5) %-Anteil an der erwerbsfähigen Bevölkerung

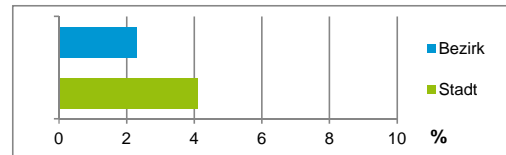
Stand: 31.12.2016

Quelle: Bundesagentur für Arbeit

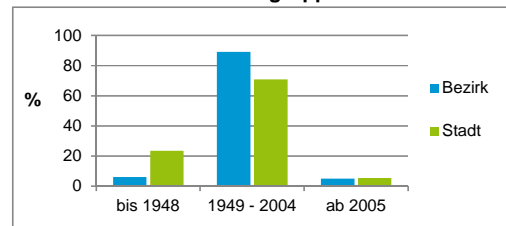
Kraftfahrzeuge	Bezirk		Stadt
	Zahl	%	%
Anzahl der Pkw/Kombi	2 808		238 901
Pkw/Kombi je 1 000 Einwohner	597		451
Pkw/Kombi mit Dieselmotor, Anteil in %	31,6		35,3

Stand: 31.12.2016

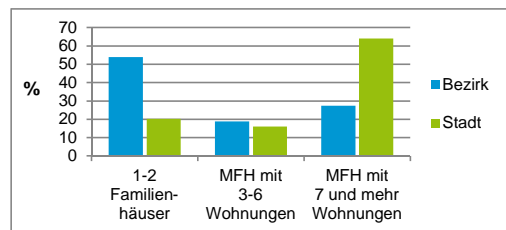
Anteil Haushalte Alleinerziehende



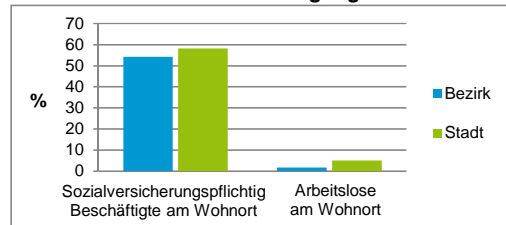
Baualtersgruppen



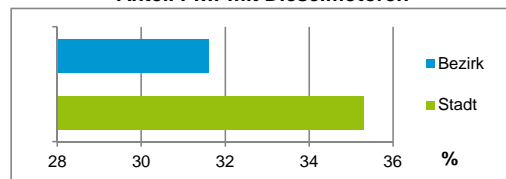
Wohnungsarten



Erwerbsbeteiligung



Anteil Pkw mit Dieselmotoren



### Impressum

Herausgeber:

Stadt Nürnberg

Amt für Stadtforschung und Statistik

für Nürnberg und Fürth

Unschlittplatz 7a

90403 Nürnberg

Telefon 09 11 / 2 31-28 43

Fax 09 11 / 2 31-28 44

E-Mail [statistikinfo@stadt.nuernberg.de](mailto:statistikinfo@stadt.nuernberg.de)

Internet [www.statistik.nuernberg.de](http://www.statistik.nuernberg.de)