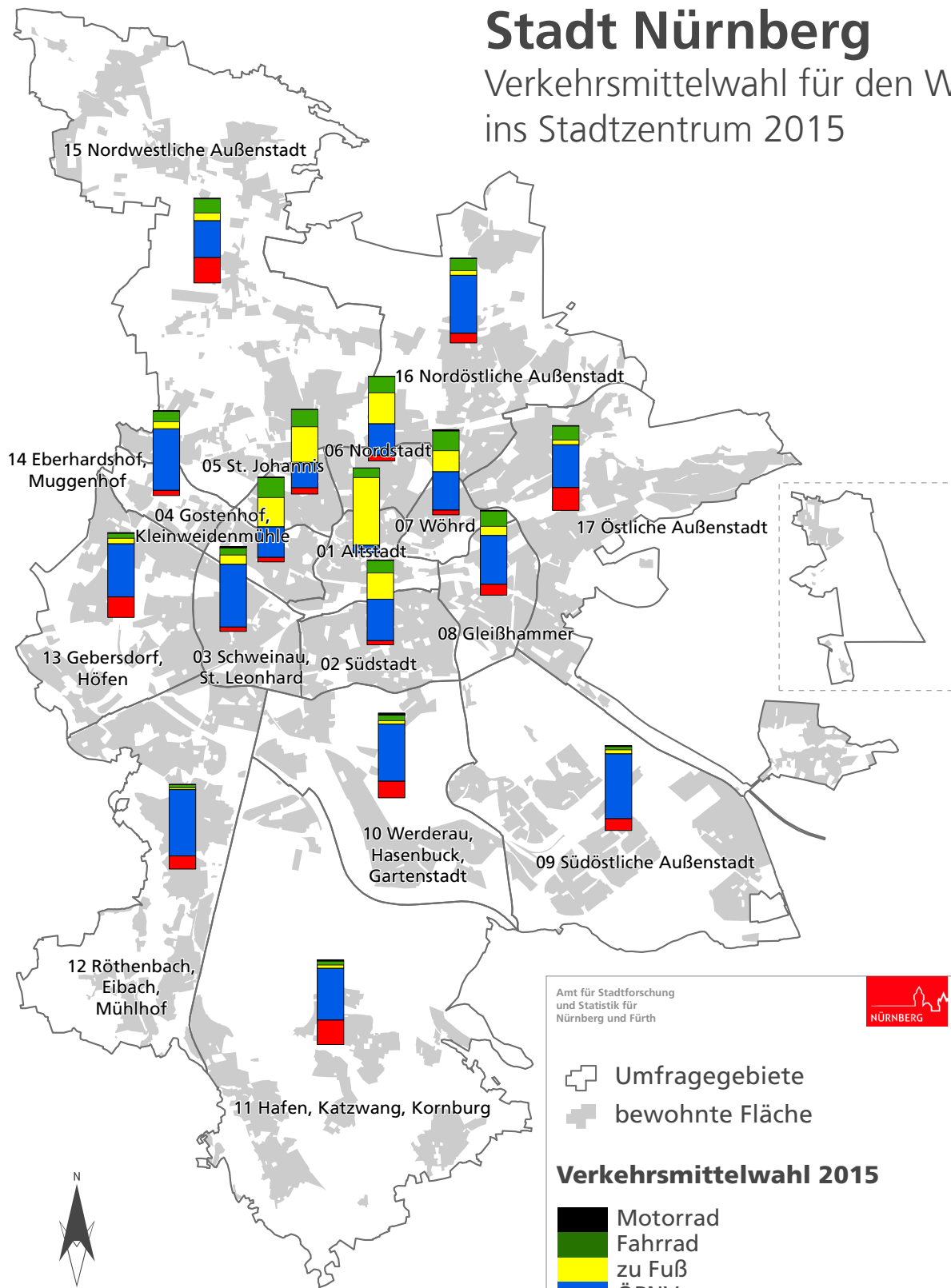




# Stadt Nürnberg

Verkehrsmittelwahl für den Weg ins Stadtzentrum 2015








Amt für Stadtforschung und Statistik für Nürnberg und Fürth



-  Umfragegebiete
-  bewohnte Fläche

## Verkehrsmittelwahl 2015

-  Motorrad
-  Fahrrad
-  zu Fuß
-  ÖPNV
-  Auto

0 1 2 3 km

Raumbezugssystem 2016 (Amt für Stadtforschung und Statistik)  
Sachdaten: Wohnungs- und Haushaltserhebung 2015