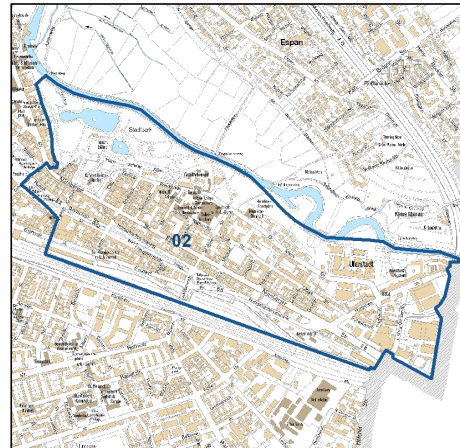
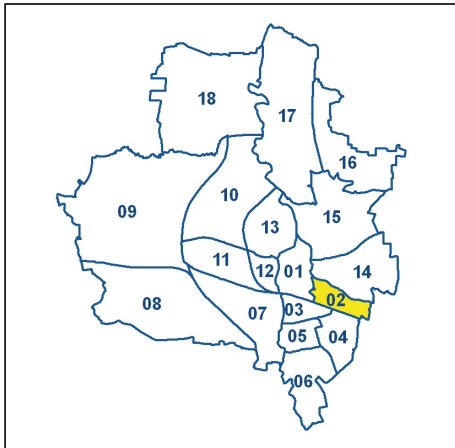


Bezirksdatenblatt Fürth 2021

Statistischer Bezirk: 02 Stadtpark, Stadtgrenze



	Bezirk	Gesamtstadt
Fläche in ha	98	6 335
Bevölkerung ¹⁾	7 883	131 479
Einwohner je ha	80	21

1) Einwohner mit Hauptwohnung in Fürth (Melderegister 31.12.2021)

Einwohner nach Geschlecht	Bezirk		Stadt	
	Zahl	%	Zahl	%
männlich	4 014	50,9	63 800	49,4
weiblich	3 869	49,1	67 679	50,6
zusammen	7 883	100,0	131 479	100,0

Stand: 31.12.2021

Einwohner nach Altersgruppen	Bezirk		Stadt	
	Zahl	%	Zahl	%
0 - 5 Jahre	464	5,9	6 000	6,0
6 - 14 Jahre	533	6,8	7 600	7,6
15 - 64 Jahre	5 917	75,1	87 400	67,4
ab 65 Jahre	969	12,3	19 000	19,0

Stand: 31.12.2021

Einwohner nach Nationalität	Bezirk		Stadt	
	Zahl	%	Zahl	%
Deutsche	5 362	68,0	103 000	79,1
Ausländer	2 521	32,0	28 400	20,9
darunter aus der EU	1 358	17,2 ²⁾	11 300	11,3 ²⁾
darunter aus der Türkei	296	3,8 ²⁾	3 100	3,1 ²⁾

2) Anteil an der Bevölkerung insgesamt
Stand: 31.12.2021

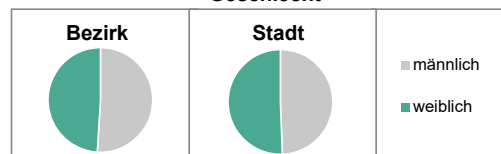
Einwohner nach Familienstand	Bezirk		Stadt	
	Zahl	%	Zahl	%
ledig	3 984	50,5	56 000	42,5
verheiratet	2 846	36,1	42 500	42,5
verwitwet	288	3,7	4 000	6,1
geschieden	765	9,7	8 000	8,9

Stand: 31.12.2021

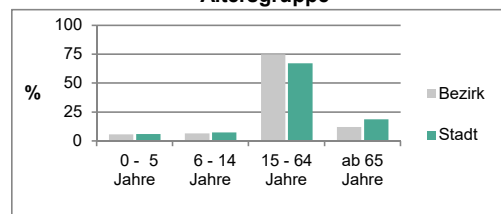
Bevölkerungsveränderung	Bezirk	Stadt
	Einwohner 2020	7 678
Einwohner 2016	7 458	128 204
Veränderung 2021 gegenüber 2020 in %	2,7	0,6
Veränderung 2021 gegenüber 2016 in %	5,7	2,6

Stand: 31.12.2021

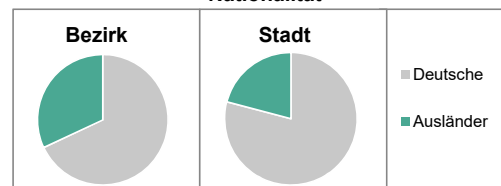
Geschlecht



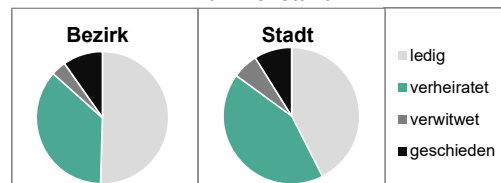
Altersgruppe



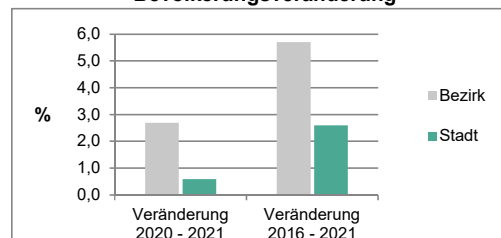
Nationalität



Familienstand



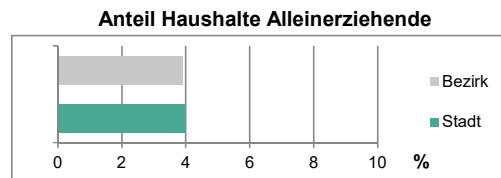
Bevölkerungsveränderung



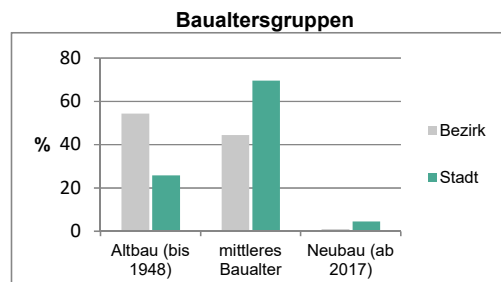
Statistischer Bezirk: 02 Stadtpark, Stadtgrenze

Haushalte	Bezirk		Stadt	
	Zahl	%	Zahl	%
Alleinerziehende	169	3,9		4,0
sonstige Haushalte	4 205	96,1		96,0
zusammen	4 374	100,0		100,0

Stand: 31.12.2021



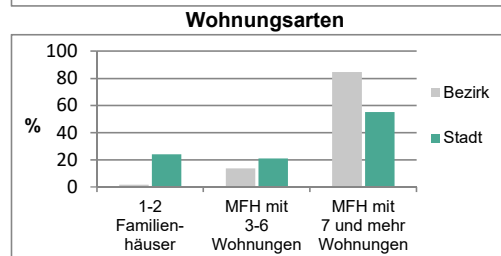
Wohnungen ³⁾ nach Baualtersgruppen	Bezirk		Stadt	
	Zahl	%	Zahl	%
Altbau (bis 1948)	2 281	54,3		25,9
mittleres Baualter	1 867	44,4		69,5
Neubau (ab 2017)	39	0,9		4,5
ohne Angabe	14	0,3		0,2
zusammen	4 201	100,0		100,0



3) in Wohngebäuden;
ohne Wohnheime

Stand: 31.12.2020

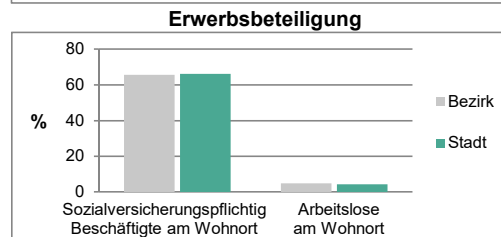
Wohnungen in	Bezirk		Stadt	
	Zahl	%	Zahl	%
Einfamilienhäusern	23	0,5		17,4
Zweifamilienhäusern	46	1,1		6,6
MFH mit 3 - 6 Whg. ⁴⁾	576	13,7		20,9
MFH mit 7 und mehr Whg. ⁴⁾	3 556	84,6		55,1
zusammen	4 201	100,0		100,0



4) MFH= Mehrfamilienhäuser

Stand: 31.12.2020

Erwerbsbeteiligung	Bezirk		Stadt	
	Zahl	% ⁵⁾	Zahl	% ⁵⁾
Sozialversicherungspflichtig Beschäftigte am Wohnort	3 884	65,6		66,1
Arbeitslose am Wohnort	277	4,7		4,2

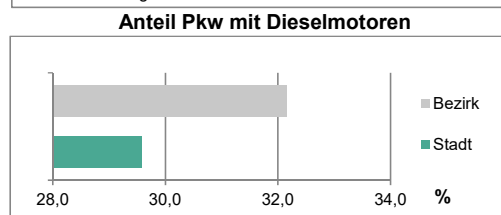


5) %-Anteil an der erwerbsfähigen Bevölkerung

Stand: 31.12.2021

Quelle: Bundesagentur für Arbeit

Kraftfahrzeuge	Bezirk		Stadt	
	Zahl	%	Zahl	%
Anzahl der Pkw/Kombi	3 250		64 369	
Pkw/Kombi je 1 000 Einwohner	412		490	
Pkw/Kombi mit Dieselmotor, Anteil in %	32,2		29,6	



Stand: 31.12.2021

Impressum

Herausgeberin:

Stadt Nürnberg
 Amt für Stadtforschung und Statistik
 für Nürnberg und Fürth
 Unschlittplatz 7a
 90403 Nürnberg
 Telefon 0911 231-2843
 Fax 0911 231-2844
 E-Mail statistikinfo@stadt.nuernberg.de
 Internet www.statistik.nuernberg.de