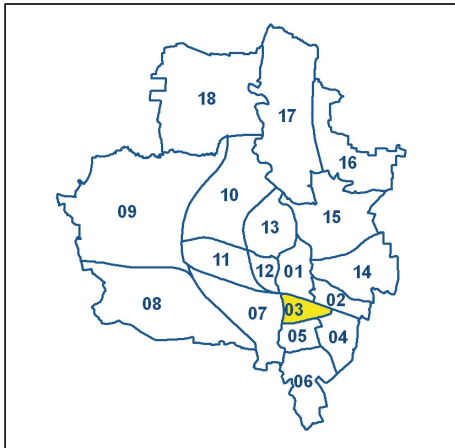


Bezirksdatenblatt Fürth 2021

Statistischer Bezirk: 03 Nördliche Südstadt



	Bezirk	Gesamtstadt
Fläche in ha	77	6 335
Bevölkerung ¹⁾	11 589	131 479
Einwohner je ha	151	21

1) Einwohner mit Hauptwohnung in Fürth (Melderegister 31.12.2021)

Einwohner nach Geschlecht	Bezirk		Stadt	
	Zahl	%	Zahl	%
männlich	6 091	52,6	60 479	49,4
weiblich	5 498	47,4	61 000	50,6
zusammen	11 589	100,0	121 479	100,0

Stand: 31.12.2021

Einwohner nach Altersgruppen	Bezirk		Stadt	
	Zahl	%	Zahl	%
0 - 5 Jahre	804	6,9	7 800	6,0
6 - 14 Jahre	734	6,3	8 000	7,6
15 - 64 Jahre	8 574	74,0	85 000	67,4
ab 65 Jahre	1 477	12,7	27 000	19,0

Stand: 31.12.2021

Einwohner nach Nationalität	Bezirk		Stadt	
	Zahl	%	Zahl	%
Deutsche	7 234	62,4	102 000	79,1
Ausländer	4 355	37,6	29 000	20,9
darunter aus der EU	2 375	20,5 ²⁾	11 000	11,3 ²⁾
darunter aus der Türkei	511	4,4 ²⁾	3 000	3,1 ²⁾

2) Anteil an der Bevölkerung insgesamt

Stand: 31.12.2021

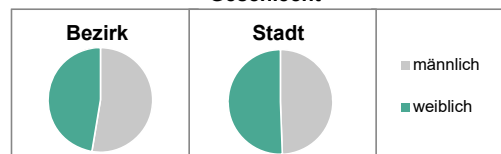
Einwohner nach Familienstand	Bezirk		Stadt	
	Zahl	%	Zahl	%
ledig	5 794	50,0	55 000	42,5
verheiratet	4 165	35,9	45 000	42,5
verwitwet	530	4,6	3 000	6,1
geschieden	1 100	9,5	8 000	8,9

Stand: 31.12.2021

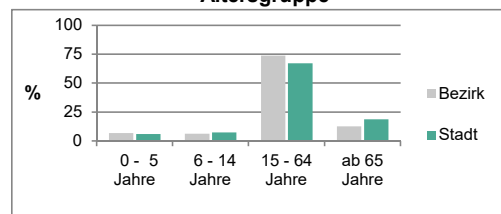
Bevölkerungsveränderung	Bezirk	Stadt
	Einwohner 2020	11 561
Einwohner 2016	10 925	128 204
Veränderung 2021 gegenüber 2020 in %	0,2	0,6
Veränderung 2021 gegenüber 2016 in %	6,1	2,6

Stand: 31.12.2021

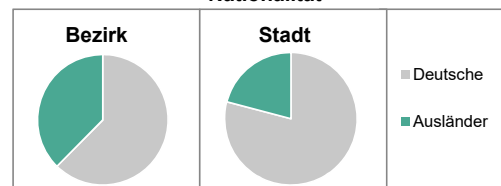
Geschlecht



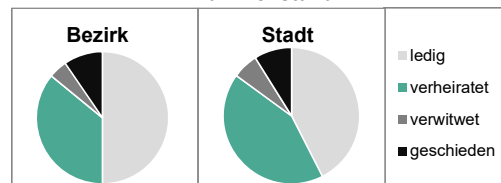
Altersgruppe



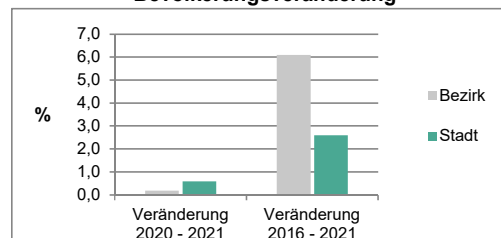
Nationalität



Familienstand



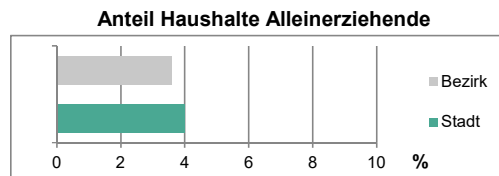
Bevölkerungsveränderung



Statistischer Bezirk: 03 Nördliche Südstadt

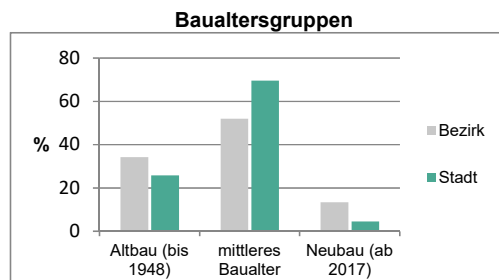
Haushalte	Bezirk		Stadt	
	Zahl	%	Zahl	%
Alleinerziehende	226	3,6		4,0
sonstige Haushalte	6 060	96,4		96,0
zusammen	6 286	100,0		100,0

Stand: 31.12.2021



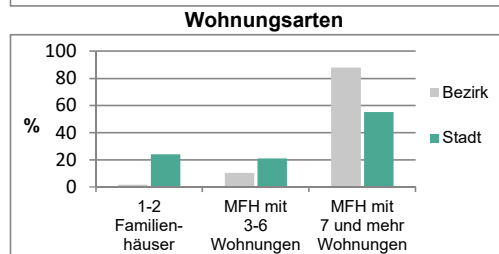
Wohnungen ³⁾ nach Baualtersgruppen	Bezirk		Stadt	
	Zahl	%	Zahl	%
Altbau (bis 1948)	2 186	34,3		25,9
mittleres Baualter	3 321	52,0		69,5
Neubau (ab 2017)	851	13,3		4,5
ohne Angabe	24	0,4		0,2
zusammen	6 382	100,0		100,0

3) in Wohngebäuden; ohne Wohnheime
Stand: 31.12.2020



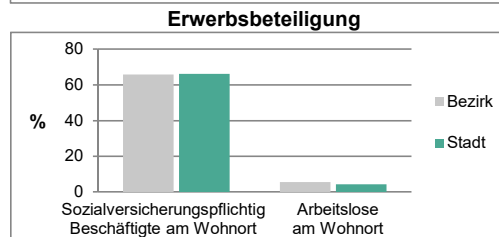
Wohnungen in	Bezirk		Stadt	
	Zahl	%	Zahl	%
Einfamilienhäusern	69	1,1		17,4
Zweifamilienhäusern	40	0,6		6,6
MFH mit 3 - 6 Whg. ⁴⁾	666	10,4		20,9
MFH mit 7 und mehr Whg. ⁴⁾	5 607	87,9		55,1
zusammen	6 382	100,0		100,0

4) MFH= Mehrfamilienhäuser
Stand: 31.12.2020



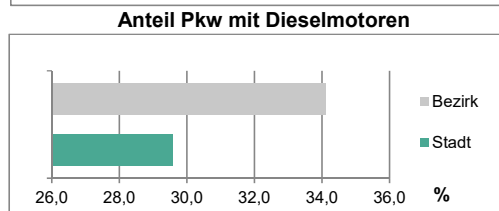
Erwerbsbeteiligung	Bezirk		Stadt	
	Zahl	% ⁵⁾	Zahl	% ⁵⁾
Sozialversicherungspflichtig Beschäftigte am Wohnort	5 642	65,8		66,1
Arbeitslose am Wohnort	468	5,5		4,2

5) %-Anteil an der erwerbsfähigen Bevölkerung
Stand: 31.12.2021
Quelle: Bundesagentur für Arbeit



Kraftfahrzeuge	Bezirk		Stadt	
	Zahl	%	Zahl	%
Anzahl der Pkw/Kombi	3 956		64 369	
Pkw/Kombi je 1 000 Einwohner	341		490	
Pkw/Kombi mit Dieselmotor, Anteil in %	34,1		29,6	

Stand: 31.12.2021



Impressum

Herausgeberin:

Stadt Nürnberg
 Amt für Stadtforschung und Statistik
 für Nürnberg und Fürth
 Unschlittplatz 7a
 90403 Nürnberg
 Telefon 0911 231-2843
 Fax 0911 231-2844
 E-Mail statistikinfo@stadt.nuernberg.de
 Internet www.statistik.nuernberg.de