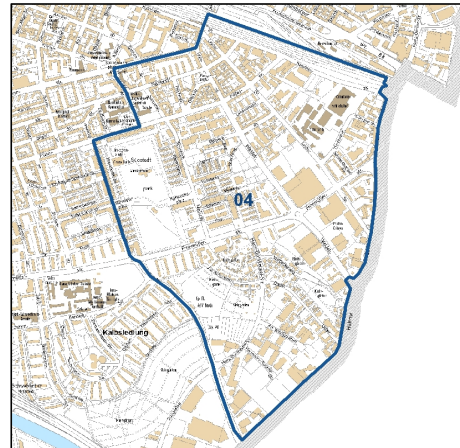
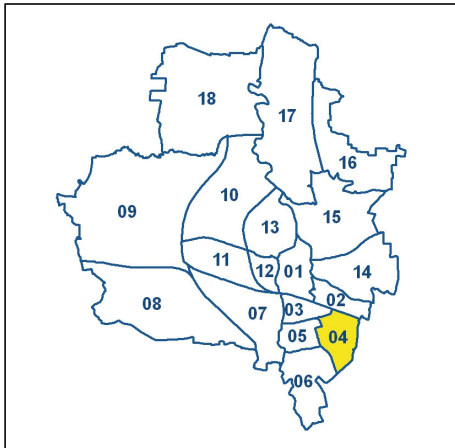


Bezirksdatenblatt Fürth 2021

Statistischer Bezirk: 04 Südstadt Industriegebiet



	Bezirk	Gesamtstadt
Fläche in ha	143	6 335
Bevölkerung ¹⁾	9 009	131 479
Einwohner je ha	63	21

1) Einwohner mit Hauptwohnung in Fürth (Melderegister 31.12.2021)

Einwohner nach Geschlecht	Bezirk		Stadt	
	Zahl	%	Zahl	%
männlich	4 569	50,7	49,4	
weiblich	4 440	49,3	50,6	
zusammen	9 009	100,0	100,0	

Stand: 31.12.2021

Einwohner nach Altersgruppen	Bezirk		Stadt	
	Zahl	%	Zahl	%
0 - 5 Jahre	622	6,9	6,0	
6 - 14 Jahre	718	8,0	7,6	
15 - 64 Jahre	6 578	73,0	67,4	
ab 65 Jahre	1 091	12,1	19,0	

Stand: 31.12.2021

Einwohner nach Nationalität	Bezirk		Stadt	
	Zahl	%	Zahl	%
Deutsche	6 390	70,9	79,1	
Ausländer	2 619	29,1	20,9	
darunter aus der EU	1 348	15,0 ²⁾	11,3 ²⁾	
darunter aus der Türkei	349	3,9 ²⁾	3,1 ²⁾	

2) Anteil an der Bevölkerung insgesamt Stand: 31.12.2021

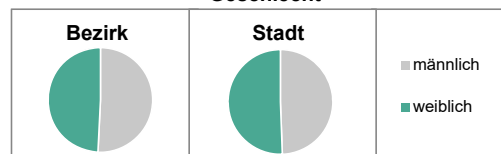
Einwohner nach Familienstand	Bezirk		Stadt	
	Zahl	%	Zahl	%
ledig	4 389	48,7	42,5	
verheiratet	3 381	37,5	42,5	
verwitwet	383	4,3	6,1	
geschieden	856	9,5	8,9	

Stand: 31.12.2021

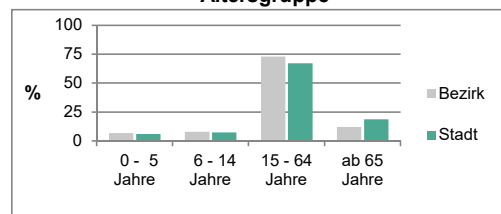
Bevölkerungsveränderung	Bezirk	Stadt
	Einwohner 2020	8 820
Einwohner 2016	8 591	128 204
Veränderung 2021 gegenüber 2020 in %	2,1	0,6
Veränderung 2021 gegenüber 2016 in %	4,9	2,6

Stand: 31.12.2021

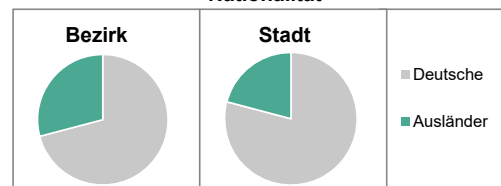
Geschlecht



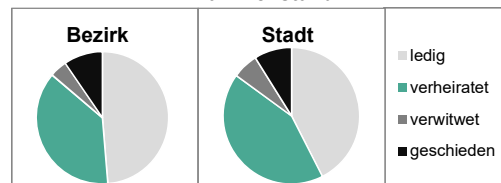
Altersgruppe



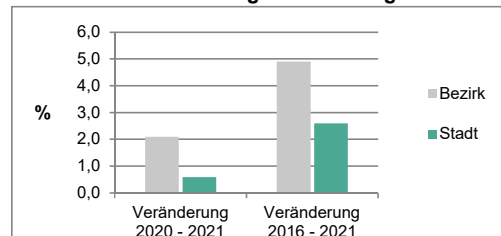
Nationalität



Familienstand



Bevölkerungsveränderung



Statistischer Bezirk: 04 Südstadt Industriegebiet

Haushalte	Bezirk		Stadt	
	Zahl	%	Zahl	%
Alleinerziehende	192	4,3		4,0
sonstige Haushalte	4 229	95,7		96,0
zusammen	4 421	100,0		100,0

Stand: 31.12.2021

Wohnungen ³⁾ nach Baualtersgruppen	Bezirk		Stadt	
	Zahl	%	Zahl	%
Altbau (bis 1948)	1 221	29,9		25,9
mittleres Baualter	2 709	66,4		69,5
Neubau (ab 2017)	148	3,6		4,5
ohne Angabe	0	0,0		0,2
zusammen	4 078	100,0		100,0

3) in Wohngebäuden;
ohne Wohnheime

Stand: 31.12.2020

Wohnungen in	Bezirk		Stadt	
	Zahl	%	Zahl	%
Einfamilienhäusern	332	8,1		17,4
Zweifamilienhäusern	74	1,8		6,6
MFH mit 3 - 6 Whg. ⁴⁾	706	17,3		20,9
MFH mit 7 und mehr Whg. ⁴⁾	2 966	72,7		55,1
zusammen	4 078	100,0		100,0

4) MFH= Mehrfamilienhäuser

Stand: 31.12.2020

Erwerbsbeteiligung	Bezirk		Stadt	
	Zahl	% ⁵⁾	Zahl	% ⁵⁾
Sozialversicherungspflichtig Beschäftigte am Wohnort	4 053	61,6		66,1
Arbeitslose am Wohnort	320	4,9		4,2

5) %-Anteil an der erwerbsfähigen Bevölkerung

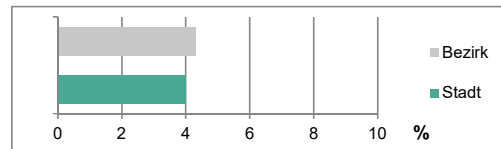
Stand: 31.12.2021

Quelle: Bundesagentur für Arbeit

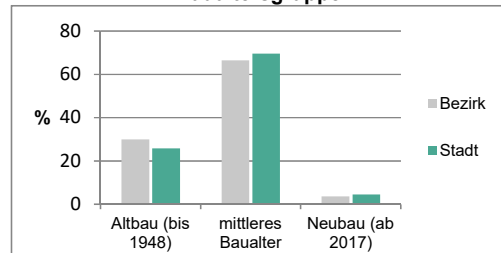
Kraftfahrzeuge	Bezirk		Stadt	
	Zahl	%	Zahl	%
Anzahl der Pkw/Kombi	3 869		64 369	
Pkw/Kombi je 1 000 Einwohner	429		490	
Pkw/Kombi mit Dieselmotor, Anteil in %	33,7		29,6	

Stand: 31.12.2021

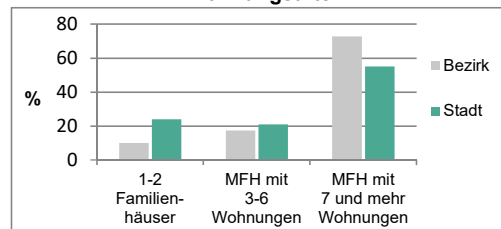
Anteil Haushalte Alleinerziehende



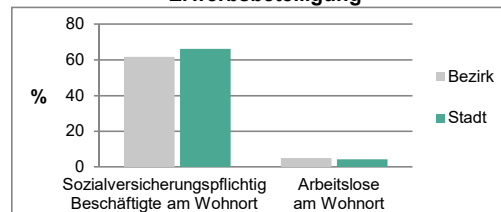
Baualtersgruppen



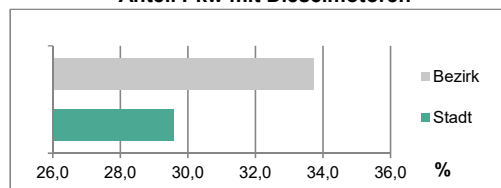
Wohnungsarten



Erwerbsbeteiligung



Anteil Pkw mit Dieselmotoren



Impressum

Herausgeberin:

Stadt Nürnberg
Amt für Stadtforschung und Statistik
für Nürnberg und Fürth
Unschlittplatz 7a
90403 Nürnberg
Telefon 0911 231-2843
Fax 0911 231-2844
E-Mail statistikinfo@stadt.nuernberg.de
Internet www.statistik.nuernberg.de