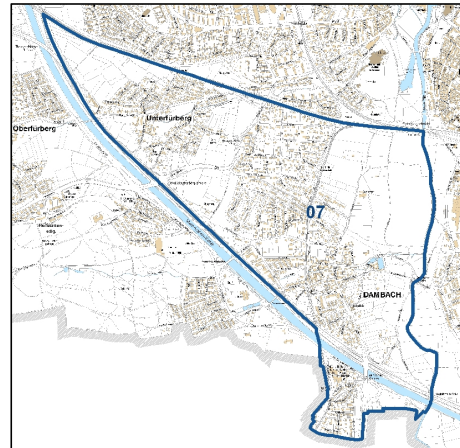
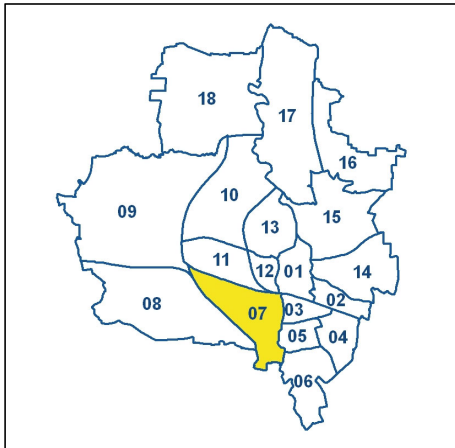


Bezirksdatenblatt Fürth 2021

Statistischer Bezirk: 07 Dambach, Unterfürberg



	Bezirk	Gesamtstadt
Fläche in ha	331	6 335
Bevölkerung ¹⁾	5 531	131 479
Einwohner je ha	17	21

1) Einwohner mit Hauptwohnung in Fürth (Melderegister 31.12.2021)

Einwohner nach Geschlecht	Bezirk		Stadt	
	Zahl	%	Zahl	%
männlich	2 734	49,4		49,4
weiblich	2 797	50,6		50,6
zusammen	5 531	100,0		100,0

Stand: 31.12.2021

Einwohner nach Altersgruppen	Bezirk		Stadt	
	Zahl	%	Zahl	%
0 - 5 Jahre	388	7,0		6,0
6 - 14 Jahre	432	7,8		7,6
15 - 64 Jahre	3 509	63,4		67,4
ab 65 Jahre	1 202	21,7		19,0

Stand: 31.12.2021

Einwohner nach Nationalität	Bezirk		Stadt	
	Zahl	%	Zahl	%
Deutsche	4 977	90,0		79,1
Ausländer	554	10,0		20,9
darunter aus der EU	296	5,4 ²⁾		11,3 ²⁾
darunter aus der Türkei	101	1,8 ²⁾		3,1 ²⁾

2) Anteil an der Bevölkerung insgesamt Stand: 31.12.2021

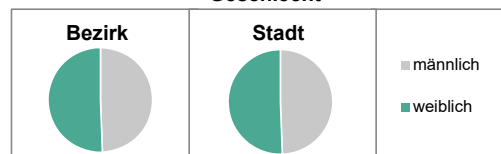
Einwohner nach Familienstand	Bezirk		Stadt	
	Zahl	%	Zahl	%
ledig	2 039	36,9		42,5
verheiratet	2 765	50,0		42,5
verwitwet	327	5,9		6,1
geschieden	400	7,2		8,9

Stand: 31.12.2021

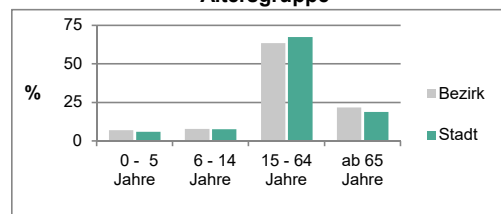
Bevölkerungsveränderung	Bezirk	Stadt
	Einwohner 2020	5 497
Einwohner 2016	5 156	128 204
Veränderung 2021 gegenüber 2020 in %	0,6	0,6
Veränderung 2021 gegenüber 2016 in %	7,3	2,6

Stand: 31.12.2021

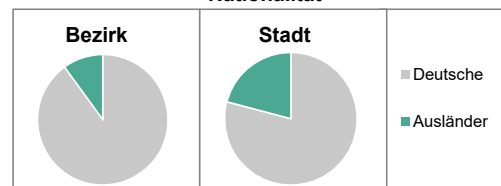
Geschlecht



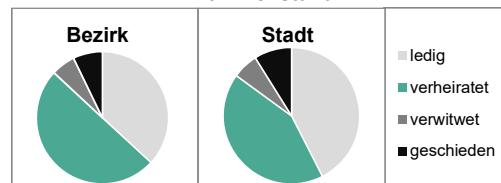
Altersgruppe



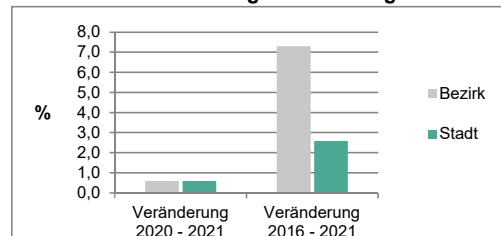
Nationalität



Familienstand



Bevölkerungsveränderung



Statistischer Bezirk: 07 Dambach, Unterfürberg

Haushalte	Bezirk		Stadt	
	Zahl	%		%
Alleinerziehende	85	3,2		4,0
sonstige Haushalte	2 540	96,8		96,0
zusammen	2 625	100,0		100,0

Stand: 31.12.2021

Wohnungen ³⁾ nach Baualtersgruppen	Bezirk		Stadt	
	Zahl	%		%
Altbau (bis 1948)	346	12,8		25,9
mittleres Baualter	2 158	79,5		69,5
Neubau (ab 2017)	209	7,7		4,5
ohne Angabe	0	0,0		0,2
zusammen	2 713	100,0		100,0

3) in Wohngebäuden;
ohne Wohnheime

Stand: 31.12.2020

Wohnungen in	Bezirk		Stadt	
	Zahl	%		%
Einfamilienhäusern	1 076	39,7		17,4
Zweifamilienhäusern	336	12,4		6,6
MFH mit 3 - 6 Whg. ⁴⁾	618	22,8		20,9
MFH mit 7 und mehr Whg. ⁴⁾	683	25,2		55,1
zusammen	2 713	100,0		100,0

4) MFH= Mehrfamilienhäuser

Stand: 31.12.2020

Erwerbsbeteiligung	Bezirk		Stadt	
	Zahl	% ⁵⁾		% ⁵⁾
Sozialversicherungspflichtig Beschäftigte am Wohnort	2 268	64,6		66,1
Arbeitslose am Wohnort	68	1,9		4,2

5) %-Anteil an der erwerbsfähigen Bevölkerung

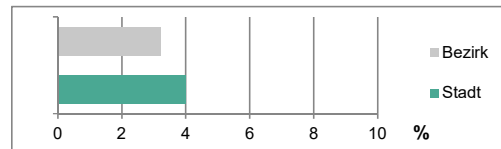
Stand: 31.12.2021

Quelle: Bundesagentur für Arbeit

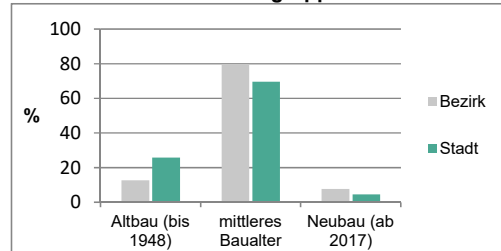
Kraftfahrzeuge	Bezirk		Stadt	
	Zahl			
Anzahl der Pkw/Kombi	3 358		64 369	
Pkw/Kombi je 1 000 Einwohner	607		490	
Pkw/Kombi mit Dieselmotor, Anteil in %	28,1		29,6	

Stand: 31.12.2021

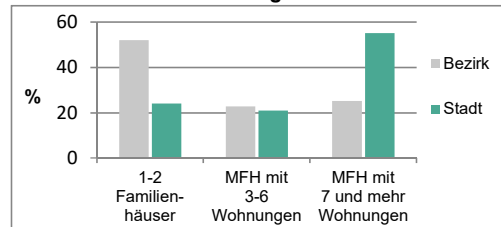
Anteil Haushalte Alleinerziehende



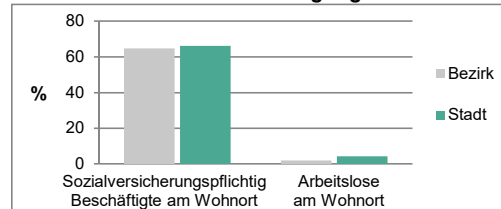
Baualtersgruppen



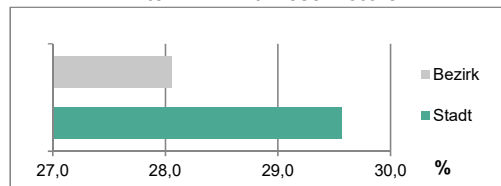
Wohnungsarten



Erwerbsbeteiligung



Anteil Pkw mit Dieselmotoren



Impressum

Herausgeberin:

Stadt Nürnberg
Amt für Stadtforschung und Statistik
für Nürnberg und Fürth
Unschlittplatz 7a
90403 Nürnberg
Telefon 0911 231-2843
Fax 0911 231-2844
E-Mail statistikinfo@stadt.nuernberg.de
Internet www.statistik.nuernberg.de