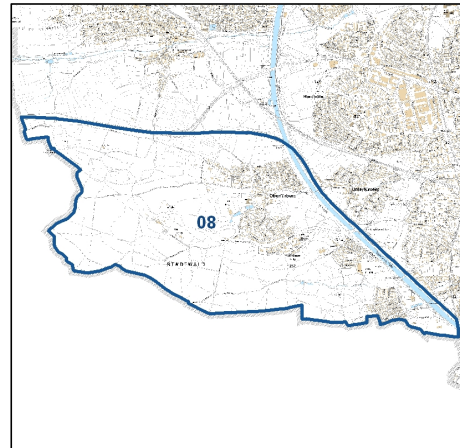
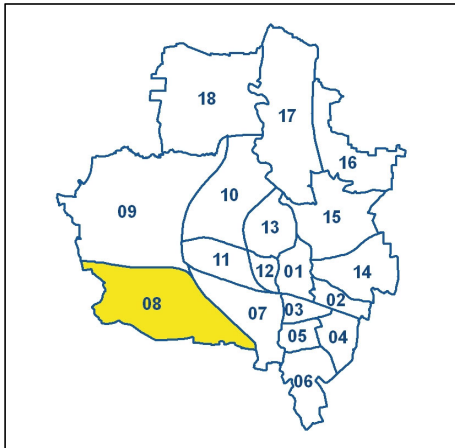


Bezirksdatenblatt Fürth 2021

Statistischer Bezirk: 08 Oberfürberg, Eschenau



	Bezirk	Gesamtstadt
Fläche in ha	668	6 335
Bevölkerung ¹⁾	4 594	131 479
Einwohner je ha	7	21

1) Einwohner mit Hauptwohnung in Fürth (Melderegister 31.12.2021)

Einwohner nach Geschlecht	Bezirk		Stadt	
	Zahl	%	Zahl	%
männlich	2 236	48,7	63 800	49,4
weiblich	2 358	51,3	67 679	50,6
zusammen	4 594	100,0	131 479	100,0

Stand: 31.12.2021

Einwohner nach Altersgruppen	Bezirk		Stadt	
	Zahl	%	Zahl	%
0 - 5 Jahre	295	6,4	10 200	6,0
6 - 14 Jahre	352	7,7	12 200	7,6
15 - 64 Jahre	2 840	61,8	97 800	67,4
ab 65 Jahre	1 107	24,1	11 279	19,0

Stand: 31.12.2021

Einwohner nach Nationalität	Bezirk		Stadt	
	Zahl	%	Zahl	%
Deutsche	4 191	91,2	103 800	79,1
Ausländer	403	8,8	27 679	20,9
darunter aus der EU	178	3,9 ²⁾	3 200	11,3 ²⁾
darunter aus der Türkei	55	1,2 ²⁾	1 000	3,1 ²⁾

2) Anteil an der Bevölkerung insgesamt

Stand: 31.12.2021

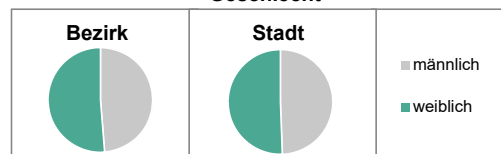
Einwohner nach Familienstand	Bezirk		Stadt	
	Zahl	%	Zahl	%
ledig	1 631	35,5	57 800	42,5
verheiratet	2 348	51,1	57 800	42,5
verwitwet	272	5,9	1 200	6,1
geschieden	343	7,5	1 079	8,9

Stand: 31.12.2021

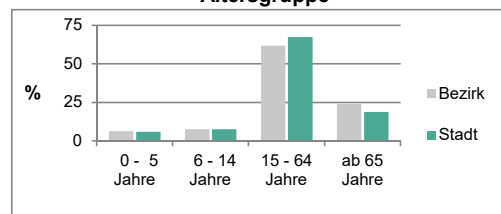
Bevölkerungsveränderung	Bezirk	Stadt
	Einwohner 2020	4 533
Einwohner 2016	4 276	128 204
Veränderung 2021 gegenüber 2020 in %	1,3	0,6
Veränderung 2021 gegenüber 2016 in %	7,4	2,6

Stand: 31.12.2021

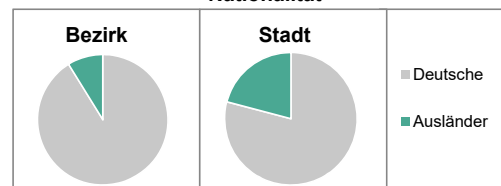
Geschlecht



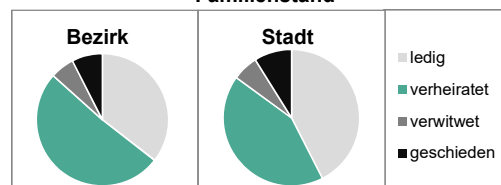
Altersgruppe



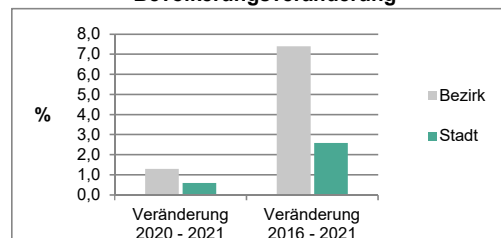
Nationalität



Familienstand



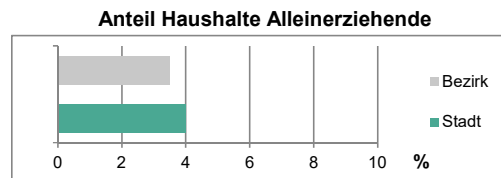
Bevölkerungsveränderung



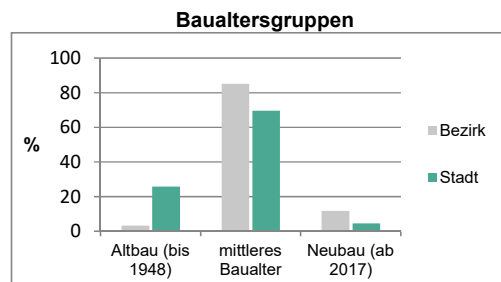
Statistischer Bezirk: 08 Oberfürberg, Eschenau

Haushalte	Bezirk		Stadt	
	Zahl	%	Zahl	%
Alleinerziehende	76	3,5		4,0
sonstige Haushalte	2 095	96,5		96,0
zusammen	2 171	100,0		100,0

Stand: 31.12.2021



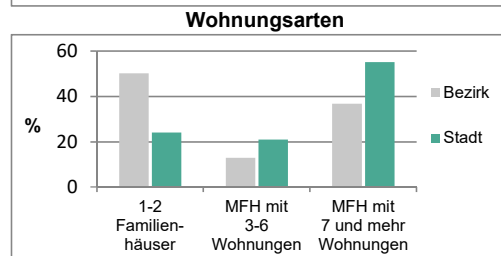
Wohnungen ³⁾ nach Baualtersgruppen	Bezirk		Stadt	
	Zahl	%	Zahl	%
Altbau (bis 1948)	71	3,2		25,9
mittleres Baualter	1 884	85,0		69,5
Neubau (ab 2017)	261	11,8		4,5
ohne Angabe	0	0,0		0,2
zusammen	2 216	100,0		100,0



3) in Wohngebäuden;
ohne Wohnheime

Stand: 31.12.2020

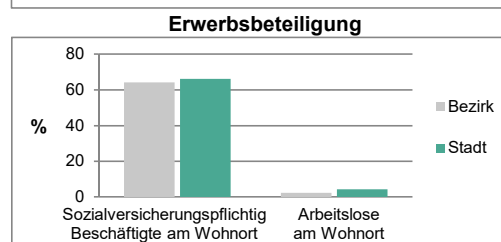
Wohnungen in	Bezirk		Stadt	
	Zahl	%	Zahl	%
Einfamilienhäusern	860	38,8		17,4
Zweifamilienhäusern	254	11,5		6,6
MFH mit 3 - 6 Whg. ⁴⁾	286	12,9		20,9
MFH mit 7 und mehr Whg. ⁴⁾	816	36,8		55,1
zusammen	2 216	100,0		100,0



4) MFH= Mehrfamilienhäuser

Stand: 31.12.2020

Erwerbsbeteiligung	Bezirk		Stadt	
	Zahl	% ⁵⁾	Zahl	% ⁵⁾
Sozialversicherungspflichtig Beschäftigte am Wohnort	1 820	64,1		66,1
Arbeitslose am Wohnort	65	2,3		4,2

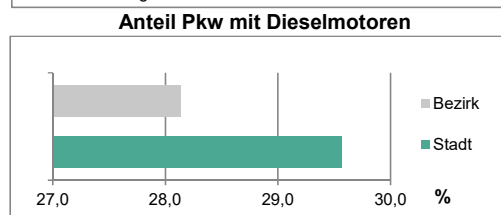


5) %-Anteil an der erwerbsfähigen Bevölkerung

Stand: 31.12.2021

Quelle: Bundesagentur für Arbeit

Kraftfahrzeuge	Bezirk		Stadt	
	Zahl	%	Zahl	%
Anzahl der Pkw/Kombi	2 740		64 369	
Pkw/Kombi je 1 000 Einwohner	596		490	
Pkw/Kombi mit Dieselmotor, Anteil in %	28,1		29,6	



Stand: 31.12.2021

Impressum

Herausgeberin:

Stadt Nürnberg
 Amt für Stadtforschung und Statistik
 für Nürnberg und Fürth
 Unschlittplatz 7a
 90403 Nürnberg
 Telefon 0911 231-2843
 Fax 0911 231-2844
 E-Mail statistikinfo@stadt.nuernberg.de
 Internet www.statistik.nuernberg.de