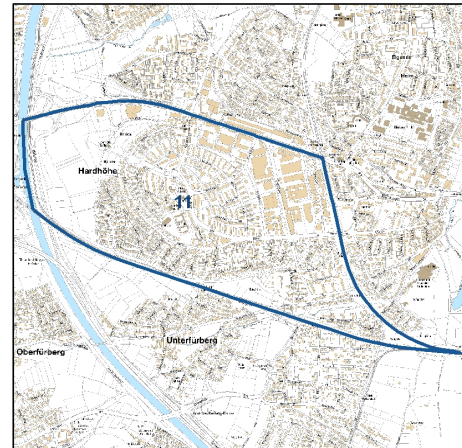
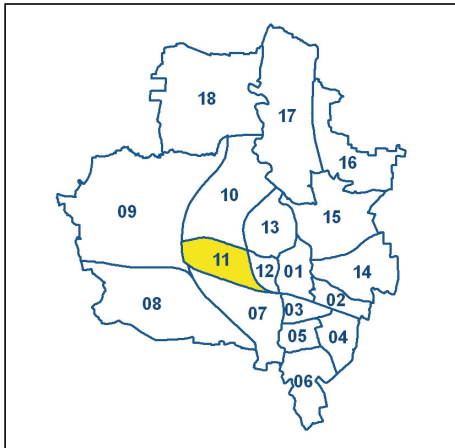


# Bezirksdatenblatt Fürth 2021

## Statistischer Bezirk: 11 Hardhöhe



	Bezirk	Gesamtstadt
Fläche in ha	202	6 335
Bevölkerung <sup>1)</sup>	8 469	131 479
Einwohner je ha	42	21

1) Einwohner mit Hauptwohnung in Fürth (Melderegister 31.12.2021)

Einwohner nach Geschlecht	Bezirk		Stadt	
	Zahl	%	Zahl	%
männlich	3 962	46,8	64 100	49,4
weiblich	4 507	53,2	67 379	50,6
<b>zusammen</b>	<b>8 469</b>	<b>100,0</b>	<b>131 479</b>	<b>100,0</b>

Stand: 31.12.2021

Einwohner nach Altersgruppen	Bezirk		Stadt	
	Zahl	%	Zahl	%
0 - 5 Jahre	468	5,5	7 600	6,0
6 - 14 Jahre	617	7,3	10 000	7,6
15 - 64 Jahre	5 212	61,5	77 000	67,4
ab 65 Jahre	2 172	25,6	36 479	19,0

Stand: 31.12.2021

Einwohner nach Nationalität	Bezirk		Stadt	
	Zahl	%	Zahl	%
Deutsche	6 973	82,3	104 000	79,1
Ausländer	1 496	17,7	27 479	20,9
darunter aus der EU	636	7,5 <sup>2)</sup>	11 300	11,3 <sup>2)</sup>
darunter aus der Türkei	403	4,8 <sup>2)</sup>	7 179	3,1 <sup>2)</sup>

2) Anteil an der Bevölkerung insgesamt

Stand: 31.12.2021

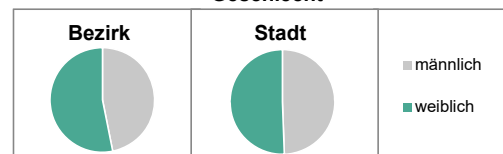
Einwohner nach Familienstand	Bezirk		Stadt	
	Zahl	%	Zahl	%
ledig	3 102	36,6	42 500	42,5
verheiratet	3 837	45,3	42 500	42,5
verwitwet	766	9,0	6 100	6,1
geschieden	764	9,0	8 900	8,9

Stand: 31.12.2021

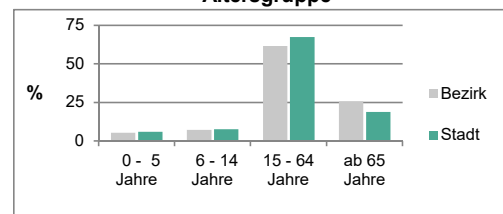
Bevölkerungsveränderung	Bezirk	Stadt
	Einwohner 2020	8 419
Einwohner 2016	8 545	128 204
Veränderung 2021 gegenüber 2020 in %	0,6	0,6
Veränderung 2021 gegenüber 2016 in %	-0,9	2,6

Stand: 31.12.2021

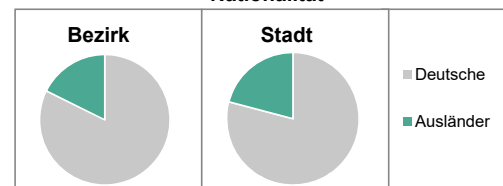
### Geschlecht



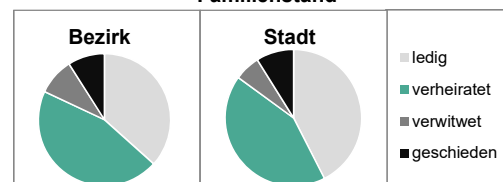
### Altersgruppe



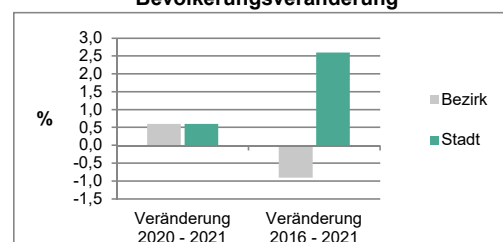
### Nationalität



### Familienstand



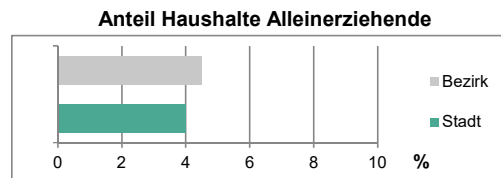
### Bevölkerungsveränderung



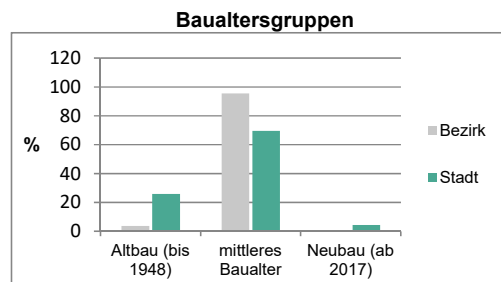
## Statistischer Bezirk: 11 Hardhöhe

Haushalte	Bezirk		Stadt	
	Zahl	%		%
Alleinerziehende	200	4,5		4,0
sonstige Haushalte	4 214	95,5		96,0
<b>zusammen</b>	<b>4 414</b>	<b>100,0</b>		<b>100,0</b>

Stand: 31.12.2021



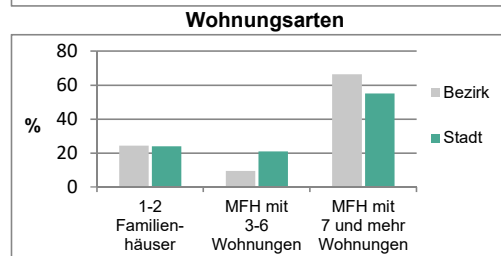
Wohnungen <sup>3)</sup> nach Baualtersgruppen	Bezirk		Stadt	
	Zahl	%		%
Altbau (bis 1948)	161	3,6		25,9
mittleres Baualter	4 265	95,5		69,5
Neubau (ab 2017)	31	0,7		4,5
ohne Angabe	7	0,2		0,2
<b>zusammen</b>	<b>4 464</b>	<b>100,0</b>		<b>100,0</b>



3) in Wohngebäuden;  
ohne Wohnheime

Stand: 31.12.2020

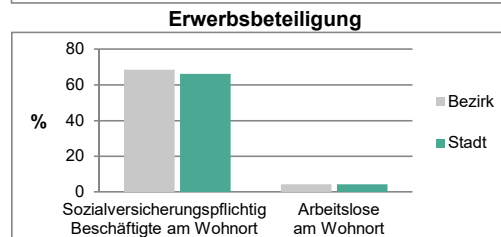
Wohnungen in	Bezirk		Stadt	
	Zahl	%		%
Einfamilienhäusern	900	20,2		17,4
Zweifamilienhäusern	184	4,1		6,6
MFH mit 3 - 6 Whg. <sup>4)</sup>	416	9,3		20,9
MFH mit 7 und mehr Whg. <sup>4)</sup>	2 964	66,4		55,1
<b>zusammen</b>	<b>4 464</b>	<b>100,0</b>		<b>100,0</b>



4) MFH= Mehrfamilienhäuser

Stand: 31.12.2020

Erwerbsbeteiligung	Bezirk		Stadt	
	Zahl	% <sup>5)</sup>		% <sup>5)</sup>
Sozialversicherungspflichtig Beschäftigte am Wohnort	3 572	68,5		66,1
Arbeitslose am Wohnort	225	4,3		4,2

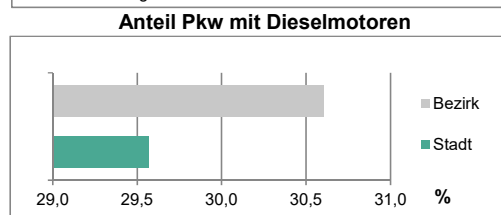


5) %-Anteil an der erwerbsfähigen Bevölkerung

Stand: 31.12.2021

Quelle: Bundesagentur für Arbeit

Kraftfahrzeuge	Bezirk		Stadt	
	Zahl	%		%
Anzahl der Pkw/Kombi	4 503		64 369	
Pkw/Kombi je 1 000 Einwohner	532		490	
Pkw/Kombi mit Dieselmotor, Anteil in %	30,6		29,6	



Stand: 31.12.2021

### Impressum

Herausgeberin:

Stadt Nürnberg  
Amt für Stadtforschung und Statistik  
für Nürnberg und Fürth  
Unschlittplatz 7a  
90403 Nürnberg  
Telefon 0911 231-2843  
Fax 0911 231-2844  
E-Mail [statistikinfo@stadt.nuernberg.de](mailto:statistikinfo@stadt.nuernberg.de)  
Internet [www.statistik.nuernberg.de](http://www.statistik.nuernberg.de)