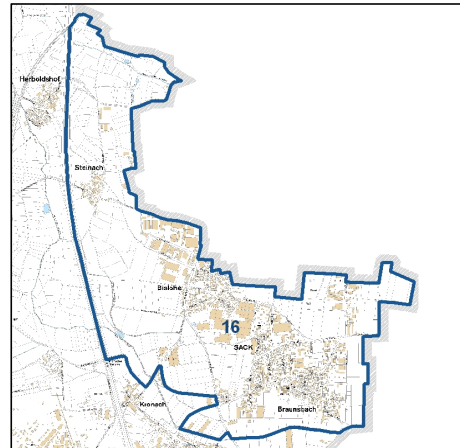
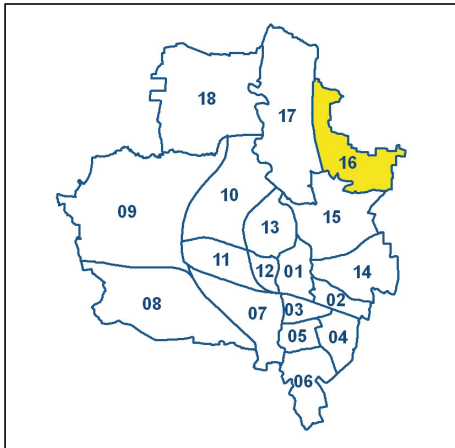


# Bezirksdatenblatt Fürth 2021

## Statistischer Bezirk: 16 Sack, Braunsbach, Bislohe, Steinach



	Bezirk	Gesamtstadt
Fläche in ha	340	6 335
Bevölkerung <sup>1)</sup>	2 421	131 479
Einwohner je ha	7	21

1) Einwohner mit Hauptwohnung in Fürth (Melderegister 31.12.2021)

Einwohner nach Geschlecht	Bezirk		Stadt	
	Zahl	%	Zahl	%
männlich	1 200	49,6	1 200	49,4
weiblich	1 221	50,4	1 221	50,6
<b>zusammen</b>	<b>2 421</b>	<b>100,0</b>	<b>2 421</b>	<b>100,0</b>

Stand: 31.12.2021

Einwohner nach Altersgruppen	Bezirk		Stadt	
	Zahl	%	Zahl	%
0 - 5 Jahre	126	5,2	126	6,0
6 - 14 Jahre	197	8,1	197	7,6
15 - 64 Jahre	1 601	66,1	1 601	67,4
ab 65 Jahre	497	20,5	497	19,0

Stand: 31.12.2021

Einwohner nach Nationalität	Bezirk		Stadt	
	Zahl	%	Zahl	%
Deutsche	2 061	85,1	2 061	79,1
Ausländer	360	14,9	360	20,9
darunter aus der EU	204	8,4 <sup>2)</sup>	204	11,3 <sup>2)</sup>
darunter aus der Türkei	65	2,7 <sup>2)</sup>	65	3,1 <sup>2)</sup>

2) Anteil an der Bevölkerung insgesamt

Stand: 31.12.2021

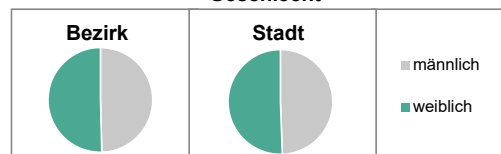
Einwohner nach Familienstand	Bezirk		Stadt	
	Zahl	%	Zahl	%
ledig	880	36,3	880	42,5
verheiratet	1 208	49,9	1 208	42,5
verwitwet	155	6,4	155	6,1
geschieden	178	7,4	178	8,9

Stand: 31.12.2021

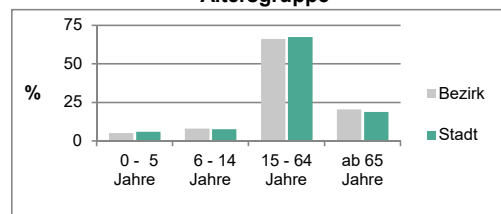
Bevölkerungsveränderung	Bezirk	Stadt
	Einwohner 2020	2 408
Einwohner 2016	2 471	128 204
Veränderung 2021 gegenüber 2020 in %	0,5	0,6
Veränderung 2021 gegenüber 2016 in %	-2,0	2,6

Stand: 31.12.2021

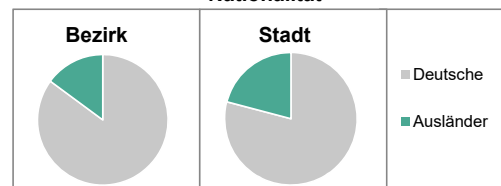
### Geschlecht



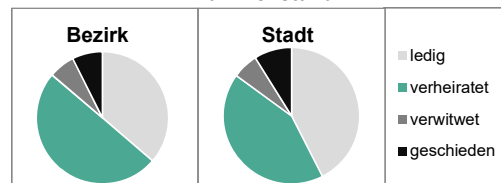
### Altersgruppe



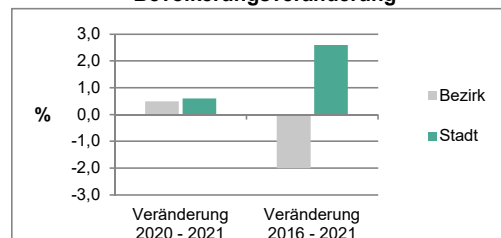
### Nationalität



### Familienstand



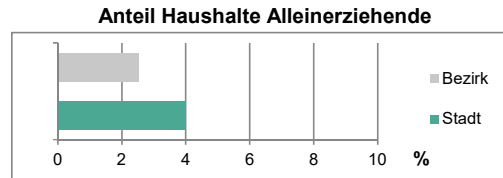
### Bevölkerungsveränderung



## Statistischer Bezirk: 16 Sack, Braunsbach, Bislohe, Steinach

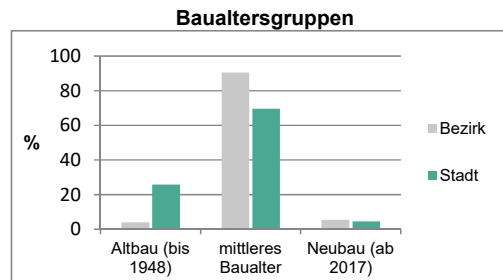
Haushalte	Bezirk		Stadt	
	Zahl	%	Zahl	%
Alleinerziehende	30	2,5		4,0
sonstige Haushalte	1 162	97,5		96,0
<b>zusammen</b>	<b>1 192</b>	<b>100,0</b>		<b>100,0</b>

Stand: 31.12.2021



Wohnungen <sup>3)</sup> nach Baualtersgruppen	Bezirk		Stadt	
	Zahl	%	Zahl	%
Altbau (bis 1948)	47	4,0		25,9
mittleres Baualter	1 050	90,4		69,5
Neubau (ab 2017)	63	5,4		4,5
ohne Angabe	1	0,1		0,2
<b>zusammen</b>	<b>1 161</b>	<b>100,0</b>		<b>100,0</b>

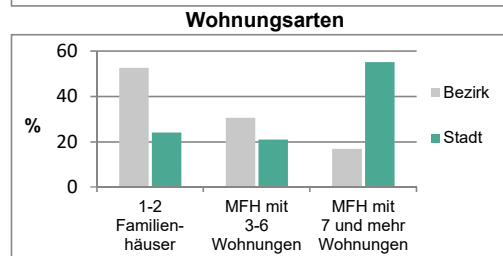
3) in Wohngebäuden; ohne Wohnheime  
Stand: 31.12.2020



3) in Wohngebäuden; ohne Wohnheime  
Stand: 31.12.2020

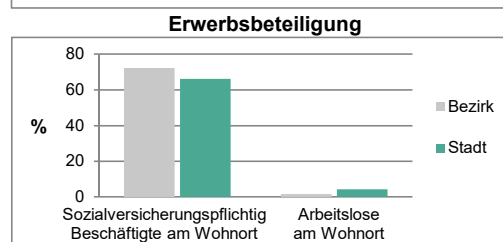
Wohnungen in	Bezirk		Stadt	
	Zahl	%	Zahl	%
Einfamilienhäusern	376	32,4		17,4
Zweifamilienhäusern	234	20,2		6,6
MFH mit 3 - 6 Whg. <sup>4)</sup>	355	30,6		20,9
MFH mit 7 und mehr Whg. <sup>4)</sup>	196	16,9		55,1
<b>zusammen</b>	<b>1 161</b>	<b>100,0</b>		<b>100,0</b>

4) MFH= Mehrfamilienhäuser  
Stand: 31.12.2020



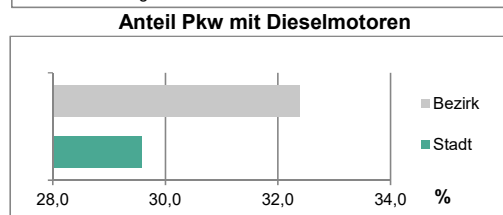
Erwerbsbeteiligung	Bezirk		Stadt	
	Zahl	% <sup>5)</sup>	Zahl	% <sup>5)</sup>
Sozialversicherungspflichtig Beschäftigte am Wohnort	1 157	72,3		66,1
Arbeitslose am Wohnort	25	1,6		4,2

5) %-Anteil an der erwerbsfähigen Bevölkerung  
Stand: 31.12.2021  
Quelle: Bundesagentur für Arbeit



Kraftfahrzeuge	Bezirk		Stadt	
	Zahl	%	Zahl	%
Anzahl der Pkw/Kombi	1 745		64 369	
Pkw/Kombi je 1 000 Einwohner	721		490	
Pkw/Kombi mit Dieselmotor, Anteil in %	32,4		29,6	

Stand: 31.12.2021



### Impressum

Herausgeberin:

Stadt Nürnberg  
 Amt für Stadtforschung und Statistik  
 für Nürnberg und Fürth  
 Unschlittplatz 7a  
 90403 Nürnberg  
 Telefon 0911 231-2843  
 Fax 0911 231-2844  
 E-Mail statistikinfo@stadt.nuernberg.de  
 Internet www.statistik.nuernberg.de