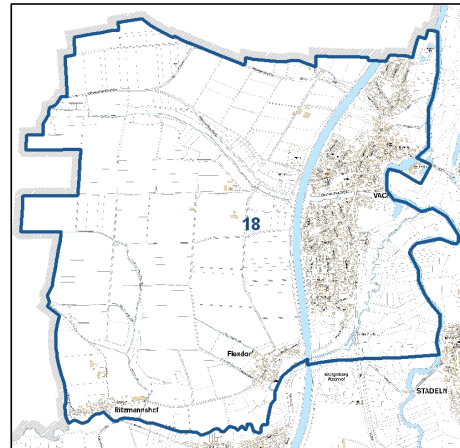
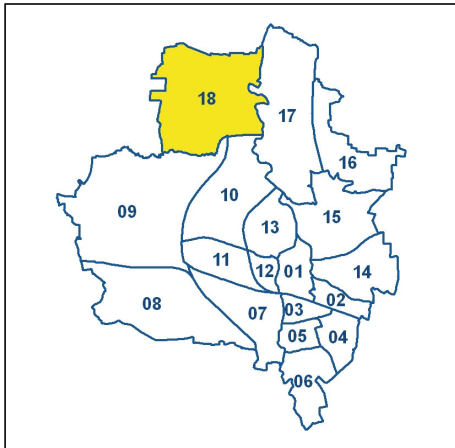


Bezirksdatenblatt Fürth 2021

Statistischer Bezirk: 18 Vach, Flexdorf, Ritzmannshof



	Bezirk	Gesamtstadt
Fläche in ha	780	6 335
Bevölkerung ¹⁾	4 075	131 479
Einwohner je ha	5	21

1) Einwohner mit Hauptwohnung in Fürth (Melderegister 31.12.2021)

Einwohner nach Geschlecht	Bezirk		Stadt	
	Zahl	%	Zahl	%
männlich	2 034	49,9	63 479	49,4
weiblich	2 041	50,1	68 000	50,6
zusammen	4 075	100,0	131 479	100,0

Stand: 31.12.2021

Einwohner nach Altersgruppen	Bezirk		Stadt	
	Zahl	%	Zahl	%
0 - 5 Jahre	256	6,3	10 000	6,0
6 - 14 Jahre	396	9,7	15 000	7,6
15 - 64 Jahre	2 606	64,0	85 000	67,4
ab 65 Jahre	817	20,0	21 479	19,0

Stand: 31.12.2021

Einwohner nach Nationalität	Bezirk		Stadt	
	Zahl	%	Zahl	%
Deutsche	3 746	91,9	103 479	79,1
Ausländer	329	8,1	28 000	20,9
darunter aus der EU	206	5,1 ²⁾	11,3 ²⁾	11,3 ²⁾
darunter aus der Türkei	34	0,8 ²⁾	3,1 ²⁾	3,1 ²⁾

2) Anteil an der Bevölkerung insgesamt

Stand: 31.12.2021

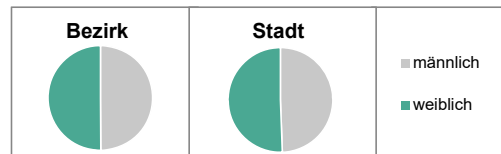
Einwohner nach Familienstand	Bezirk		Stadt	
	Zahl	%	Zahl	%
ledig	1 560	38,3	57 000	42,5
verheiratet	2 048	50,3	57 000	42,5
verwitwet	216	5,3	10 000	6,1
geschieden	251	6,2	10 000	8,9

Stand: 31.12.2021

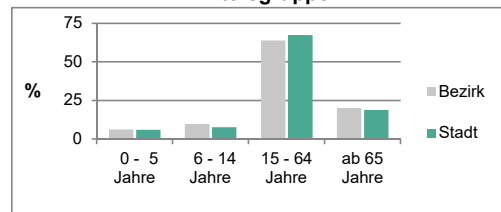
Bevölkerungsveränderung	Bezirk	Stadt
	Einwohner 2020	4 115
Einwohner 2016	4 065	128 204
Veränderung 2021 gegenüber 2020 in %	-1,0	0,6
Veränderung 2021 gegenüber 2016 in %	0,2	2,6

Stand: 31.12.2021

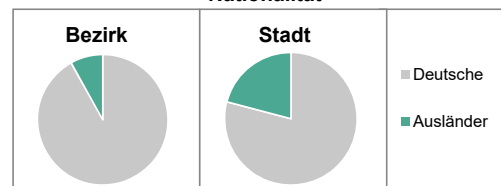
Geschlecht



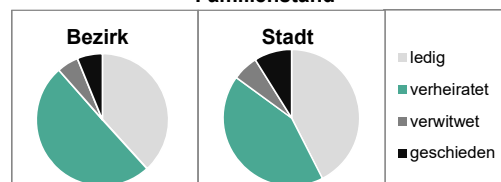
Altersgruppe



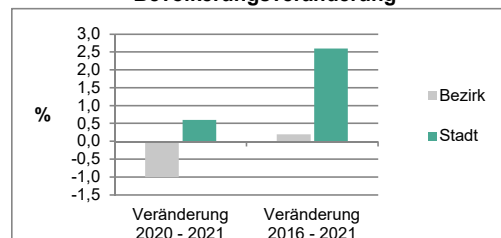
Nationalität



Familienstand



Bevölkerungsveränderung



Statistischer Bezirk: 18 Vach, Flexdorf, Ritzmannshof

Haushalte	Bezirk		Stadt	
	Zahl	%		%
Alleinerziehende	59	3,2		4,0
sonstige Haushalte	1 794	96,8		96,0
zusammen	1 853	100,0		100,0

Stand: 31.12.2021

Wohnungen ³⁾ nach Baualtersgruppen	Bezirk		Stadt	
	Zahl	%		%
Altbau (bis 1948)	227	12,0		25,9
mittleres Baualter	1 559	82,5		69,5
Neubau (ab 2017)	103	5,5		4,5
ohne Angabe	0	0,0		0,2
zusammen	1 889	100,0		100,0

3) in Wohngebäuden; ohne Wohnheime

Stand: 31.12.2020

Wohnungen in	Bezirk		Stadt	
	Zahl	%		%
Einfamilienhäusern	847	44,8		17,4
Zweifamilienhäusern	404	21,4		6,6
MFH mit 3 - 6 Whg. ⁴⁾	408	21,6		20,9
MFH mit 7 und mehr Whg. ⁴⁾	230	12,2		55,1
zusammen	1 889	100,0		100,0

4) MFH= Mehrfamilienhäuser

Stand: 31.12.2020

Erwerbsbeteiligung	Bezirk		Stadt	
	Zahl	% ⁵⁾		% ⁵⁾
Sozialversicherungspflichtig Beschäftigte am Wohnort	1 699	65,2		66,1
Arbeitslose am Wohnort	48	1,8		4,2

5) %-Anteil an der erwerbsfähigen Bevölkerung

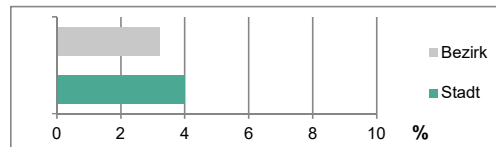
Stand: 31.12.2021

Quelle: Bundesagentur für Arbeit

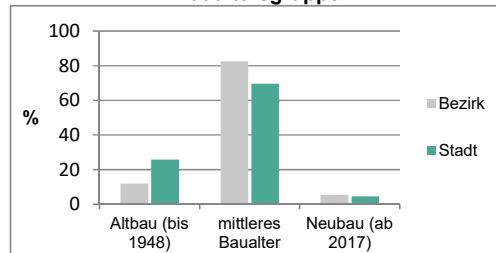
Kraftfahrzeuge	Bezirk		Stadt	
	Zahl			%
Anzahl der Pkw/Kombi	2 495		64	369
Pkw/Kombi je 1 000 Einwohner	612			490
Pkw/Kombi mit Dieselmotor, Anteil in %	29,3			29,6

Stand: 31.12.2021

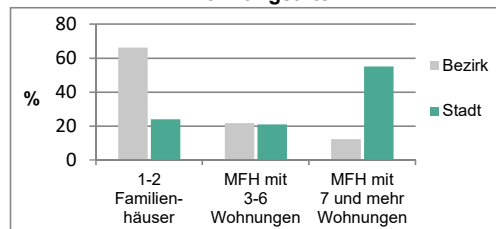
Anteil Haushalte Alleinerziehende



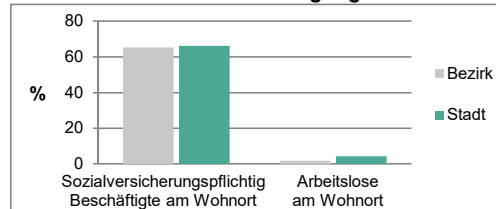
Baualtersgruppen



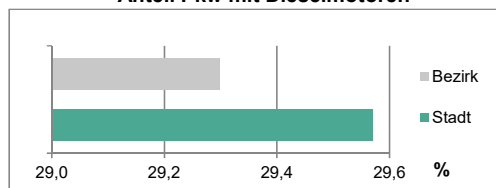
Wohnungsarten



Erwerbsbeteiligung



Anteil Pkw mit Dieselmotoren



Impressum

Herausgeberin:

Stadt Nürnberg
 Amt für Stadtforschung und Statistik
 für Nürnberg und Fürth
 Unschlittplatz 7a
 90403 Nürnberg
 Telefon 0911 231-2843
 Fax 0911 231-2844
 E-Mail statistikinfo@stadt.nuernberg.de
 Internet www.statistik.nuernberg.de