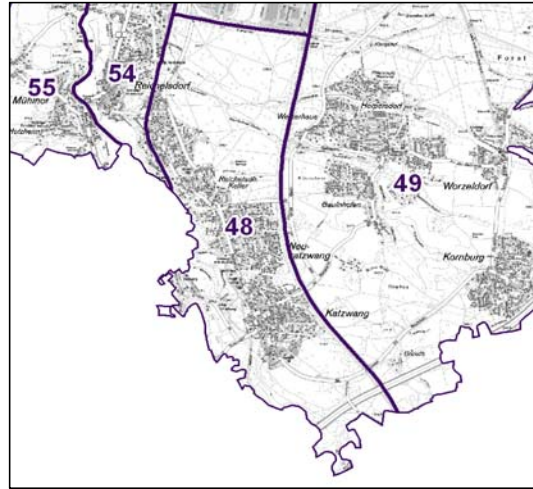
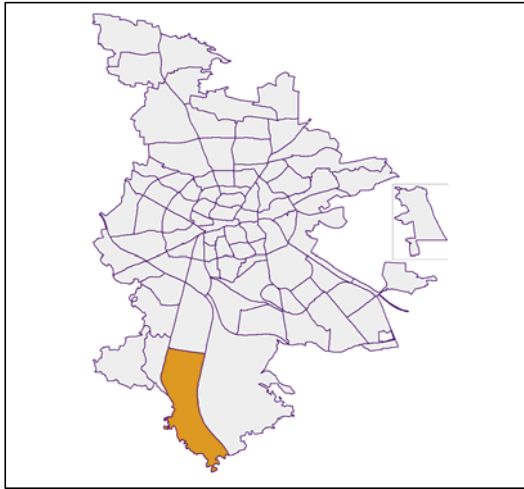


Bezirksdatenblätter Nürnberg 2015

Statistischer Bezirk: 48 Katzwang, Reichelsdorf Ost, Reichelsdorfer Keller



	Bezirk		Gesamtstadt
Fläche in ha	897		18 640
Bevölkerung ¹⁾	10 630		526 920
Einwohner je ha	12		28

1) Einwohner mit Hauptwohnung in Nürnberg (Melderegister 31.12.2015)

Einwohner nach Geschlecht	Bezirk		Stadt	
	Zahl	%	Zahl	%
männlich	5 116	48,1		49,0
weiblich	5 514	51,9		51,0
zusammen	10 630	100,0		100,0

Stand: 31.12.2015

Einwohner nach Altersgruppen	Bezirk		Stadt	
	Zahl	%	Zahl	%
0 - 5 Jahre	497	4,7		5,3
6 - 14 Jahre	777	7,3		7,2
15 - 64 Jahre	6 602	62,1		67,4
ab 65 Jahre	2 754	25,9		20,1

Stand: 31.12.2015

Einwohner nach Nationalität	Bezirk		Stadt	
	Zahl	%	Zahl	%
Deutsche	9 911	93,2		78,5
Ausländer	719	6,8		21,5
darunter aus der EU	449	4,2 ²⁾		10,0 ²⁾
darunter aus der Türkei	63	0,6 ²⁾		3,4 ²⁾

2) Anteil an der Bevölkerung insgesamt
Stand: 31.12.2015

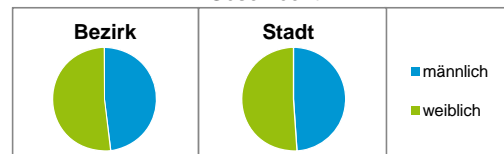
Einwohner nach Familienstand	Bezirk		Stadt	
	Zahl	%	Zahl	%
ledig	3 605	33,9		43,6
verheiratet	5 397	50,8		40,8
verwitwet	784	7,4		6,8
geschieden	844	7,9		8,9

Stand: 31.12.2015

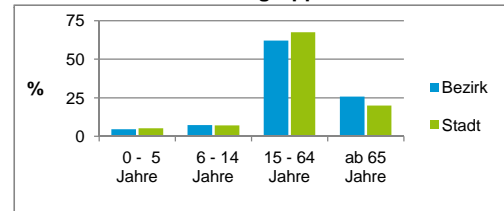
Bevölkerungs- veränderung	Bezirk	Stadt
	Einwohner 2014	10 485
Einwohner 2010	10 433	497 949
Veränderung 2015 gegenüber 2014 in %	1,4	2,0
Veränderung 2015 gegenüber 2010 in %	1,9	5,8

Stand: 31.12.2015

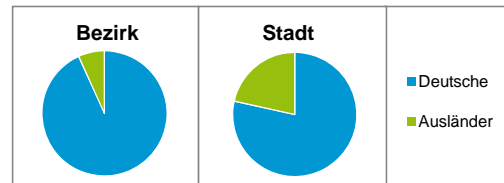
Geschlecht



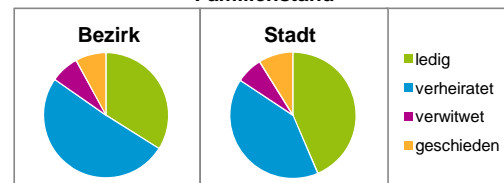
Altersgruppe



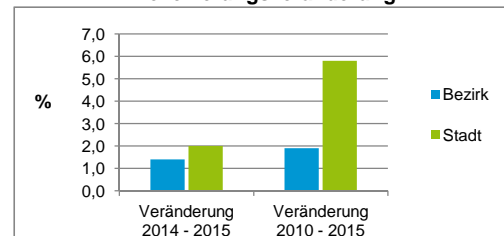
Nationalität



Familienstand



Bevölkerungsveränderung



Statistischer Bezirk: 48 Katzwang, Reichelsdorf Ost, Reichelsdorfer Keller

Haushalte	Bezirk		Stadt	
	Zahl	%	Zahl	%
Alleinerziehende	159	3,1		4,2
sonstige Haushalte	5 050	96,9		95,8
zusammen	5 209	100,0		100,0

Stand: 31.12.2015

Wohnungen ³⁾ nach Baualtersgruppen	Bezirk		Stadt	
	Zahl	%	Zahl	%
bis 1948	517	9,7		23,5
1949 - 2004	4 533	85,0		71,2
ab 2005	285	5,3		4,9
ohne Angabe	0	0,0		0,3
zusammen	5 335	100,0		99,9

3) in Wohngebäuden;
ohne Wohnheime

Stand: 31.12.2015

Wohnungen in	Bezirk		Stadt	
	Zahl	%	Zahl	%
Einfamilienhäusern	2 250	42,2		14,4
Zweifamilienhäusern	996	18,7		5,7
MFH mit 3 - 6 Whg. ⁴⁾	1 156	21,7		16,0
MFH mit 7 und mehr Whg. ⁴⁾	933	17,5		63,9
zusammen	5 335	100,1		100,0

4) MFH= Mehrfamilienhäuser

Stand: 31.12.2015

Erwerbsbeteiligung	Bezirk		Stadt	
	Zahl	% ⁵⁾	Zahl	% ⁵⁾
Sozialversicherungspflichtig Beschäftigte am Wohnort	3 686	55,8		56,5
Arbeitslose am Wohnort	152	2,3		5,4

5) %-Anteil an der erwerbsfähigen Bevölkerung

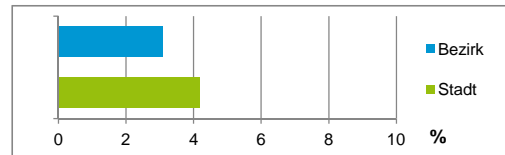
Stand: 31.12.2015

Quelle: Bundesagentur für Arbeit

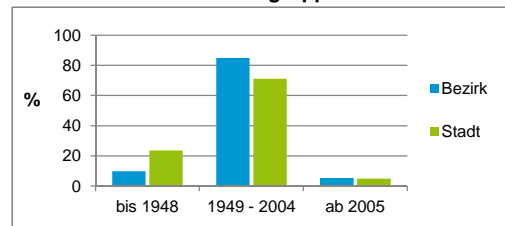
Kraftfahrzeuge	Bezirk		Stadt	
	Zahl	%	Zahl	%
Anzahl der Pkw/Kombi	6 261		235 357	
Pkw/Kombi je 1 000 Einwohner	589		447	
Pkw/Kombi mit Dieselmotor, Anteil in %	29,0		34,7	

Stand: 31.12.2015

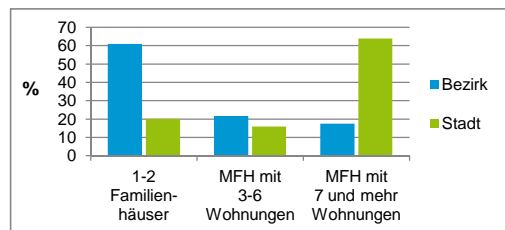
Anteil Haushalte Alleinerziehende



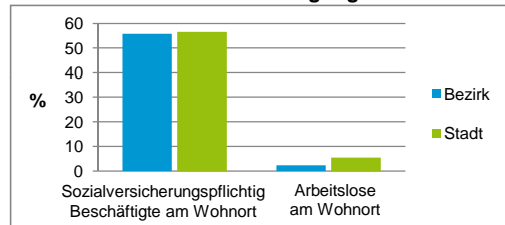
Baualtersgruppen



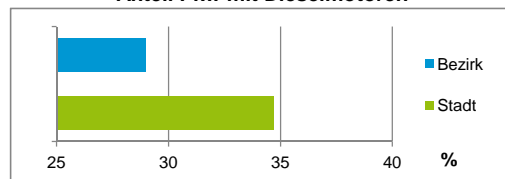
Wohnungsarten



Erwerbsbeteiligung



Anteil Pkw mit Dieselmotoren



Impressum

Herausgeber:

Stadt Nürnberg

Amt für Stadtforschung und Statistik

für Nürnberg und Fürth

Unschlittplatz 7a

90403 Nürnberg

Telefon 09 11 / 2 31-28 43

Fax 09 11 / 2 31-28 44

E-Mail statistikinfo@stadt.nuernberg.de

Internet www.statistik.nuernberg.de