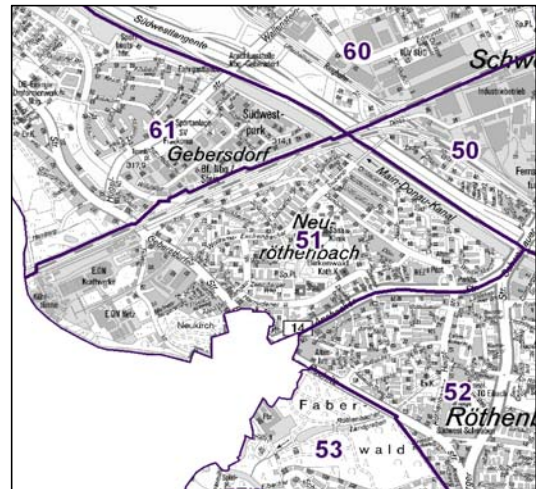
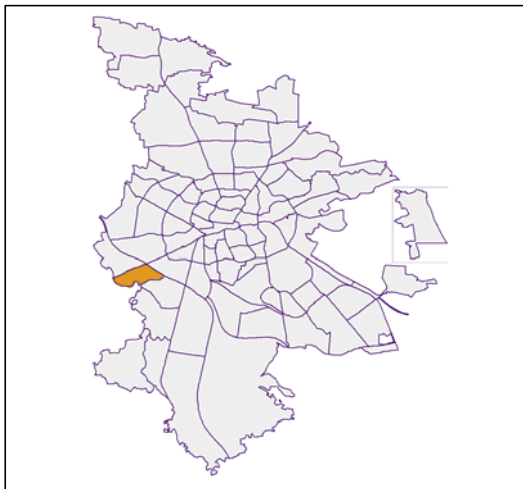


# Bezirksdatenblätter Nürnberg 2015

## Statistischer Bezirk: 51 Röthenbach West



	Bezirk		Gesamtstadt
<b>Fläche in ha</b>	<b>152</b>		<b>18 640</b>
<b>Bevölkerung <sup>1)</sup></b>	<b>8 537</b>		<b>526 920</b>
<b>Einwohner je ha</b>	<b>56</b>		<b>28</b>

1) Einwohner mit Hauptwohnung in Nürnberg (Melderegister 31.12.2015)

Einwohner nach Geschlecht	Bezirk		Stadt	
	Zahl	%	Zahl	%
männlich	3 948	46,2		49,0
weiblich	4 589	53,8		51,0
<b>zusammen</b>	<b>8 537</b>	<b>100,0</b>		<b>100,0</b>

Stand: 31.12.2015

Einwohner nach Altersgruppen	Bezirk		Stadt	
	Zahl	%	Zahl	%
0 - 5 Jahre	386	4,5		5,3
6 - 14 Jahre	581	6,8		7,2
15 - 64 Jahre	5 061	59,3		67,4
ab 65 Jahre	2 509	29,4		20,1

Stand: 31.12.2015

Einwohner nach Nationalität	Bezirk		Stadt	
	Zahl	%	Zahl	%
Deutsche	7 457	87,3		78,5
Ausländer	1 080	12,7		21,5
darunter aus der EU	531	6,2 <sup>2)</sup>		10,0 <sup>2)</sup>
darunter aus der Türkei	168	2,0 <sup>2)</sup>		3,4 <sup>2)</sup>

2) Anteil an der Bevölkerung insgesamt

Stand: 31.12.2015

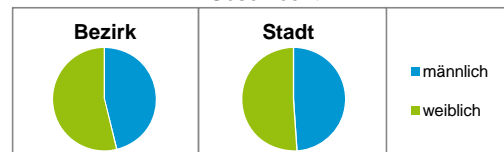
Einwohner nach Familienstand	Bezirk		Stadt	
	Zahl	%	Zahl	%
ledig	2 779	32,6		43,6
verheiratet	4 105	48,1		40,8
verwitwet	862	10,1		6,8
geschieden	791	9,3		8,9

Stand: 31.12.2015

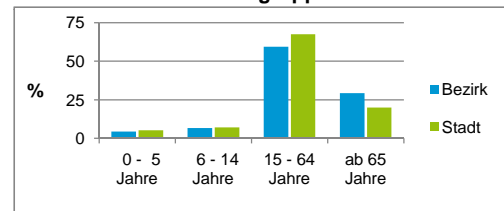
Bevölkerungs- veränderung	Bezirk		Stadt	
		Zahl	%	Zahl
Einwohner 2014	8 534		516 770	
Einwohner 2010	8 535		497 949	
Veränderung 2015 gegenüber 2014 in %	0,0		2,0	
Veränderung 2015 gegenüber 2010 in %	0,0		5,8	

Stand: 31.12.2015

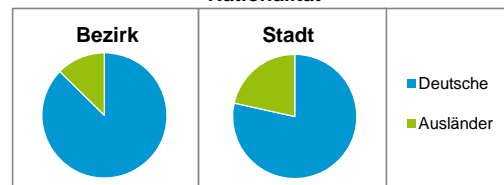
### Geschlecht



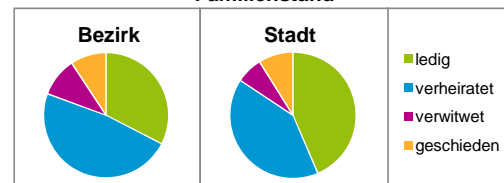
### Altersgruppe



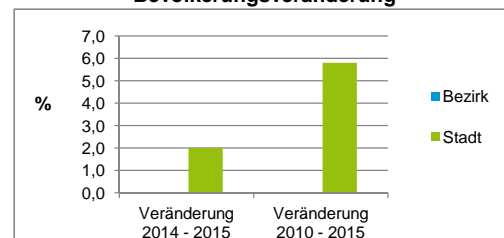
### Nationalität



### Familienstand



### Bevölkerungsveränderung



## Statistischer Bezirk: 51 Röthenbach West

Haushalte	Bezirk		Stadt
	Zahl	%	%
Alleinerziehende	158	3,6	4,2
sonstige Haushalte	4 257	96,4	95,8
<b>zusammen</b>	<b>4 415</b>	<b>100,0</b>	<b>100,0</b>

Stand: 31.12.2015

Wohnungen <sup>3)</sup> nach Baualtersgruppen	Bezirk		Stadt
	Zahl	%	%
bis 1948	162	3,5	23,5
1949 - 2004	4 376	95,4	71,2
ab 2005	49	1,1	4,9
ohne Angabe	0	0,0	0,3
<b>zusammen</b>	<b>4 587</b>	<b>100,0</b>	<b>99,9</b>

3) in Wohngebäuden;  
ohne Wohnheime

Stand: 31.12.2015

Wohnungen in	Bezirk		Stadt
	Zahl	%	%
Einfamilienhäusern	559	12,2	14,4
Zweifamilienhäusern	210	4,6	5,7
MFH mit 3 - 6 Whg. <sup>4)</sup>	324	7,1	16,0
MFH mit 7 und mehr Whg. <sup>4)</sup>	3 494	76,2	63,9
<b>zusammen</b>	<b>4 587</b>	<b>100,1</b>	<b>100,0</b>

4) MFH= Mehrfamilienhäuser

Stand: 31.12.2015

Erwerbsbeteiligung	Bezirk		Stadt
	Zahl	% <sup>5)</sup>	% <sup>5)</sup>
Sozialversicherungspflichtig Beschäftigte am Wohnort	3 109	61,4	56,5
Arbeitslose am Wohnort	245	4,8	5,4

5) %-Anteil an der erwerbsfähigen Bevölkerung

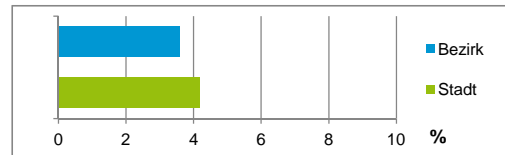
Stand: 31.12.2015

Quelle: Bundesagentur für Arbeit

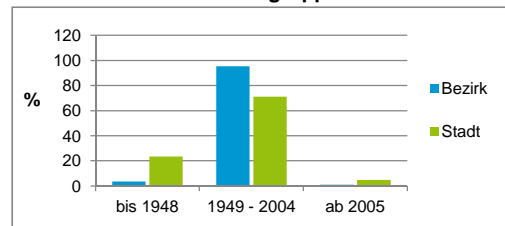
Kraftfahrzeuge	Bezirk		Stadt
	Zahl	%	%
Anzahl der Pkw/Kombi	3 839		235 357
Pkw/Kombi je 1 000 Einwohner	450		447
Pkw/Kombi mit Dieselmotor, Anteil in %	28,5		34,7

Stand: 31.12.2015

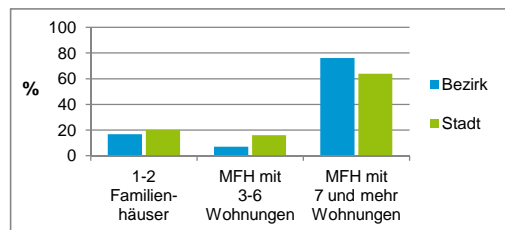
Anteil Haushalte Alleinerziehende



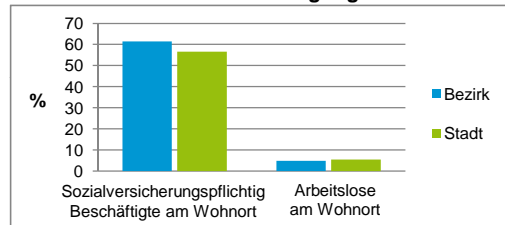
Baualtersgruppen



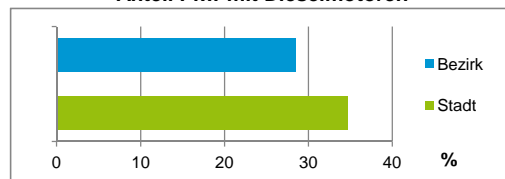
Wohnungsarten



Erwerbsbeteiligung



Anteil Pkw mit Dieselmotoren



### Impressum

Herausgeber:

Stadt Nürnberg

Amt für Stadtforschung und Statistik

für Nürnberg und Fürth

Unschlittplatz 7a

90403 Nürnberg

Telefon 09 11 / 2 31-28 43

Fax 09 11 / 2 31-28 44

E-Mail [statistikinfo@stadt.nuernberg.de](mailto:statistikinfo@stadt.nuernberg.de)

Internet [www.statistik.nuernberg.de](http://www.statistik.nuernberg.de)