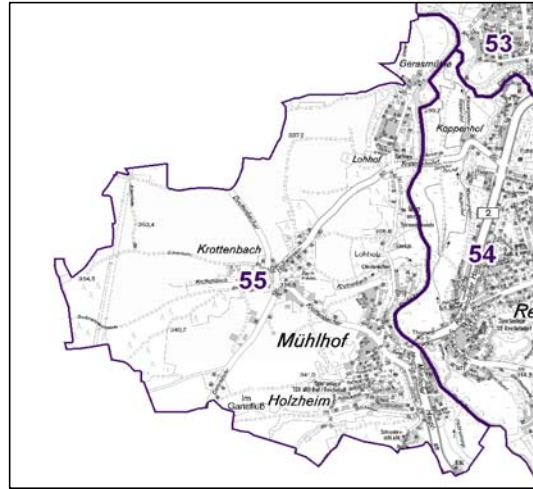
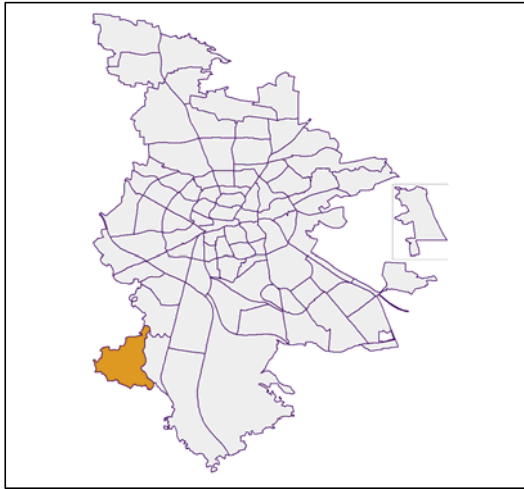


# Bezirksdatenblätter Nürnberg 2015

## Statistischer Bezirk: 55 Krottenbach, Mühlhof



	Bezirk		Gesamtstadt	
<b>Fläche in ha</b>	<b>470</b>		<b>18 640</b>	
<b>Bevölkerung <sup>1)</sup></b>	<b>2 450</b>		<b>526 920</b>	
<b>Einwohner je ha</b>	<b>5</b>		<b>28</b>	

1) Einwohner mit Hauptwohnung in Nürnberg (Melderegister 31.12.2015)

Einwohner nach Geschlecht	Bezirk		Stadt	
	Zahl	%	Zahl	%
männlich	1 195	48,8		49,0
weiblich	1 255	51,2		51,0
<b>zusammen</b>	<b>2 450</b>	<b>100,0</b>		<b>100,0</b>

Stand: 31.12.2015

Einwohner nach Altersgruppen	Bezirk		Stadt	
	Zahl	%	Zahl	%
0 - 5 Jahre	117	4,8		5,3
6 - 14 Jahre	193	7,9		7,2
15 - 64 Jahre	1 630	66,5		67,4
ab 65 Jahre	510	20,8		20,1

Stand: 31.12.2015

Einwohner nach Nationalität	Bezirk		Stadt	
	Zahl	%	Zahl	%
Deutsche	2 199	89,8		78,5
Ausländer	251	10,2		21,5
darunter aus der EU	158	6,4 <sup>2)</sup>		10,0 <sup>2)</sup>
darunter aus der Türkei	19	0,8 <sup>2)</sup>		3,4 <sup>2)</sup>

2) Anteil an der Bevölkerung insgesamt  
Stand: 31.12.2015

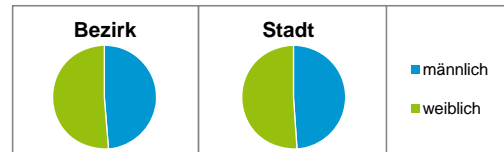
Einwohner nach Familienstand	Bezirk		Stadt	
	Zahl	%	Zahl	%
ledig	925	37,8		43,6
verheiratet	1 204	49,1		40,8
verwitwet	159	6,5		6,8
geschieden	162	6,6		8,9

Stand: 31.12.2015

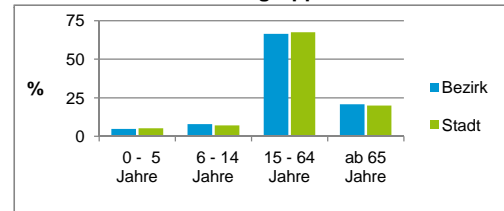
Bevölkerungs- veränderung	Bezirk		Stadt	
	Einwohner 2014	2 423		516 770
Einwohner 2010	2 356		497 949	
Veränderung 2015 gegenüber 2014 in %	1,1		2,0	
Veränderung 2015 gegenüber 2010 in %	4,0		5,8	

Stand: 31.12.2015

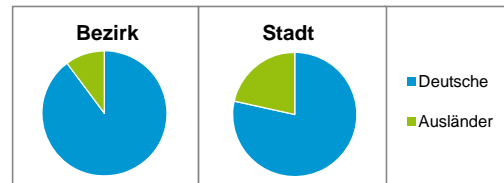
### Geschlecht



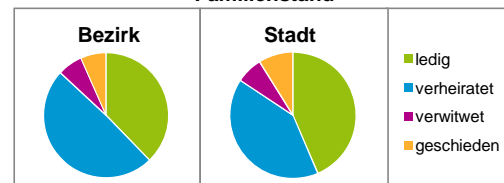
### Altersgruppe



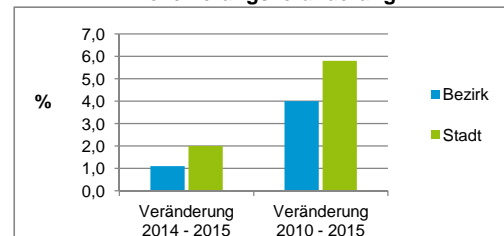
### Nationalität



### Familienstand



### Bevölkerungsveränderung



## Statistischer Bezirk: 55 Krottenbach, Mühlhof

Haushalte	Bezirk		Stadt
	Zahl	%	%
Alleinerziehende	41	3,5	4,2
sonstige Haushalte	1 130	96,5	95,8
<b>zusammen</b>	<b>1 171</b>	<b>100,0</b>	<b>100,0</b>

Stand: 31.12.2015

Wohnungen <sup>3)</sup> nach Baualtersgruppen	Bezirk		Stadt
	Zahl	%	%
bis 1948	360	31,0	23,5
1949 - 2004	748	64,5	71,2
ab 2005	52	4,5	4,9
ohne Angabe	0	0,0	0,3
<b>zusammen</b>	<b>1 160</b>	<b>100,0</b>	<b>99,9</b>

3) in Wohngebäuden;  
ohne Wohnheime

Stand: 31.12.2015

Wohnungen in	Bezirk		Stadt
	Zahl	%	%
Einfamilienhäusern	592	51,0	14,4
Zweifamilienhäusern	268	23,1	5,7
MFH mit 3 - 6 Whg. <sup>4)</sup>	270	23,3	16,0
MFH mit 7 und mehr Whg. <sup>4)</sup>	30	2,6	63,9
<b>zusammen</b>	<b>1 160</b>	<b>100,0</b>	<b>100,0</b>

4) MFH= Mehrfamilienhäuser

Stand: 31.12.2015

Erwerbsbeteiligung	Bezirk		Stadt
	Zahl	% <sup>5)</sup>	% <sup>5)</sup>
Sozialversicherungspflichtig Beschäftigte am Wohnort	920	56,4	56,5
Arbeitslose am Wohnort	39	2,4	5,4

5) %-Anteil an der erwerbsfähigen Bevölkerung

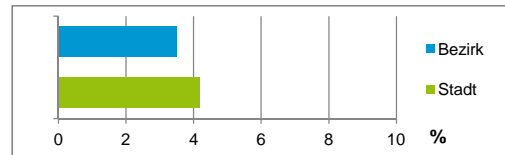
Stand: 31.12.2015

Quelle: Bundesagentur für Arbeit

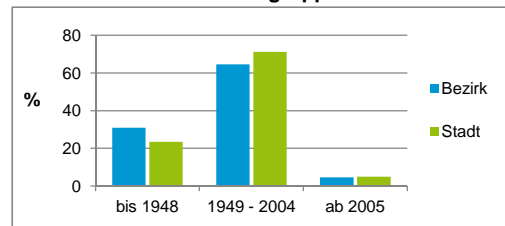
Kraftfahrzeuge	Bezirk		Stadt
	Zahl	%	%
Anzahl der Pkw/Kombi	1 473		235 357
Pkw/Kombi je 1 000 Einwohner	601		447
Pkw/Kombi mit Dieselmotor, Anteil in %	28,6		34,7

Stand: 31.12.2015

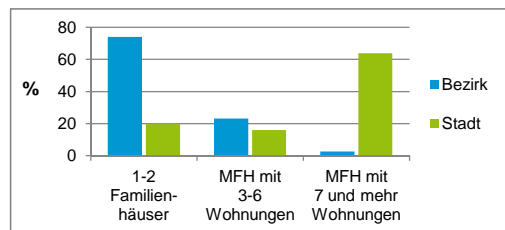
Anteil Haushalte Alleinerziehende



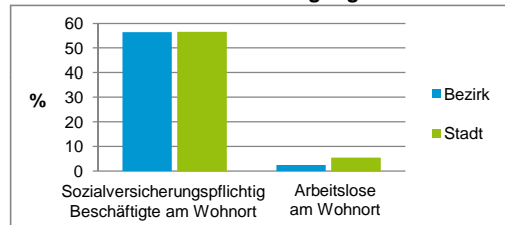
Baualtersgruppen



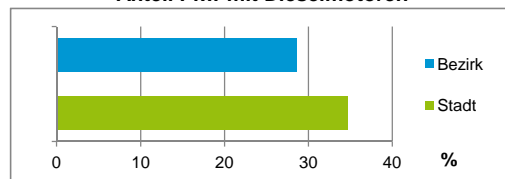
Wohnungsarten



Erwerbsbeteiligung



Anteil Pkw mit Dieselmotoren



### Impressum

Herausgeber:

Stadt Nürnberg

Amt für Stadtforschung und Statistik

für Nürnberg und Fürth

Unschlittplatz 7a

90403 Nürnberg

Telefon 09 11 / 2 31-28 43

Fax 09 11 / 2 31-28 44

E-Mail [statistikinfo@stadt.nuernberg.de](mailto:statistikinfo@stadt.nuernberg.de)

Internet [www.statistik.nuernberg.de](http://www.statistik.nuernberg.de)