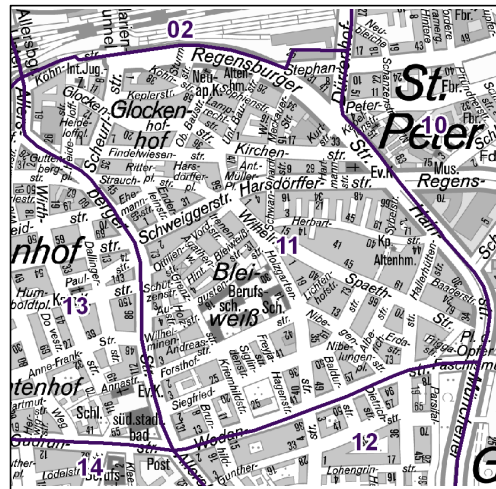
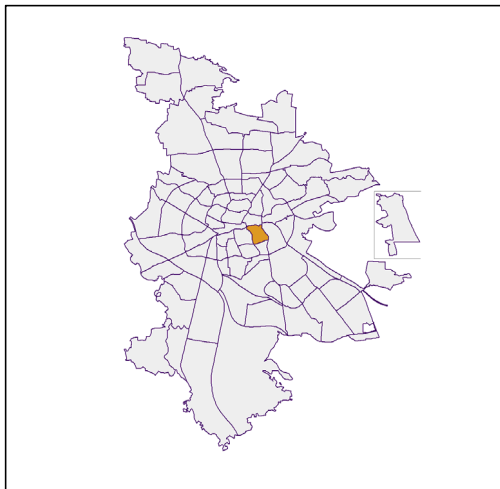


# Bezirksdatenblätter Nürnberg 2021

## Statistischer Bezirk: 11 Glockenhof



	Bezirk		Gesamtstadt	
<b>Fläche in ha</b>	<b>83</b>		<b>18 640</b>	
<b>Bevölkerung <sup>1)</sup></b>	<b>17 596</b>		<b>530 222</b>	
<b>Einwohner je ha</b>	<b>212</b>		<b>28</b>	

1) Einwohner mit Hauptwohnung in Nürnberg (Melderegister 31.12.2021)

	Bezirk		Stadt	
	Zahl	%	Zahl	%
<b>Einwohner nach Geschlecht</b>				
männlich	8 839	50,2		49,3
weiblich	8 757	49,8		50,7
<b>zusammen</b>	<b>17 596</b>	<b>100,0</b>		<b>100,0</b>

Stand: 31.12.2021

	Bezirk		Stadt	
	Zahl	%	Zahl	%
<b>Einwohner nach Altersgruppen</b>				
0 - 5 Jahre	931	5,3		5,6
6 - 14 Jahre	1 191	6,8		7,6
15 - 64 Jahre	12 883	73,2		66,6
ab 65 Jahre	2 591	14,7		20,2

Stand: 31.12.2021

	Bezirk		Stadt	
	Zahl	%	Zahl	%
<b>Einwohner nach Nationalität</b>				
Deutsche	11 599	65,9		75,1
Ausländer	5 997	34,1		24,9
darunter aus der EU	2 579	14,7 <sup>2)</sup>		11,7 <sup>2)</sup>
darunter aus der Türkei	809	4,6 <sup>2)</sup>		3,1 <sup>2)</sup>

2) Anteil an der Bevölkerung insgesamt

Stand: 31.12.2021

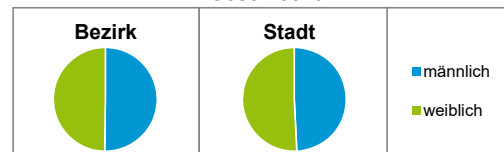
	Bezirk		Stadt	
	Zahl	%	Zahl	%
<b>Einwohner nach Familienstand</b>				
ledig	9 421	53,5		45,0
verheiratet	5 719	32,5		39,9
verwitwet	815	4,6		6,4
geschieden	1 641	9,3		8,7

Stand: 31.12.2021

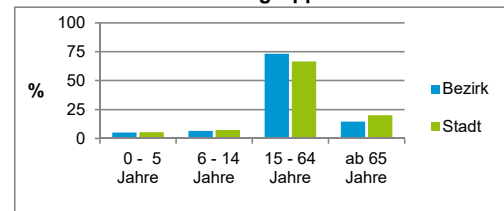
	Bezirk	Stadt
<b>Bevölkerungsveränderung</b>		
Einwohner 2020	17 846	532 331
Einwohner 2016	18 042	529 407
Veränderung 2021 gegenüber 2020 in %	-1,4	-0,4
Veränderung 2021 gegenüber 2016 in %	-2,5	0,2

Stand: 31.12.2021

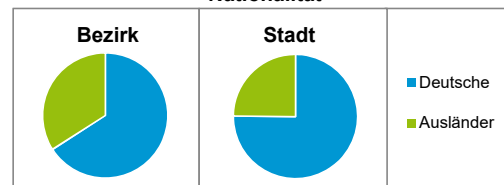
### Geschlecht



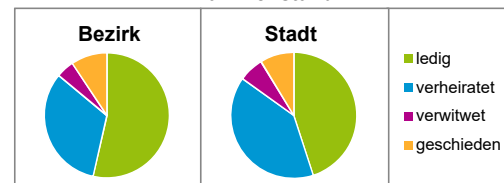
### Altersgruppe



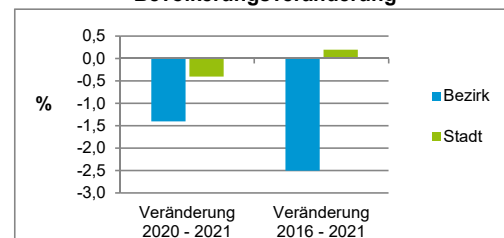
### Nationalität



### Familienstand



### Bevölkerungsveränderung



## Statistischer Bezirk: 11 Glockenhof

Haushalte	Bezirk		Stadt
	Zahl	%	%
Alleinerziehende	380	3,6	3,9
sonstige Haushalte	10 036	96,4	96,1
<b>zusammen</b>	<b>10 416</b>	<b>100,0</b>	<b>100,0</b>

Stand: 31.12.2021

Wohnungen <sup>3)</sup> nach Baualtersgruppen	Bezirk		Stadt
	Zahl	%	%
Altbau (bis 1948)	3 261	34,7	22,9
mittleres Baualter	5 985	63,7	74,3
Neubau (ab 2017)	149	1,6	2,8
ohne Angabe	0	0,0	0,0
<b>zusammen</b>	<b>9 395</b>	<b>100,0</b>	<b>100,0</b>

3) in Wohngebäuden;  
ohne Wohnheime

Stand: 31.12.2020

Wohnungen in	Bezirk		Stadt
	Zahl	%	%
Einfamilienhäusern	33	0,4	14,8
Zweifamilienhäusern	58	0,6	5,6
MFH mit 3 - 6 Whg. <sup>4)</sup>	1 046	11,1	16,1
MFH mit 7 und mehr Whg. <sup>4)</sup>	8 258	87,9	63,5
<b>zusammen</b>	<b>9 395</b>	<b>100,0</b>	<b>100,0</b>

4) MFH= Mehrfamilienhäuser

Stand: 31.12.2020

Erwerbsbeteiligung	Bezirk		Stadt
	Zahl	% <sup>5)</sup>	% <sup>5)</sup>
Sozialversicherungspflichtig Beschäftigte am Wohnort	8 029	62,3	63,7
Arbeitslose am Wohnort	693	5,4	4,5

5) %-Anteil an der erwerbsfähigen Bevölkerung

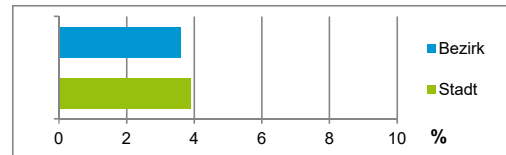
Stand: 31.12.2021

Quelle: Bundesagentur für Arbeit

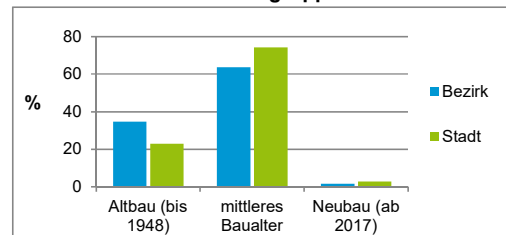
Kraftfahrzeuge	Bezirk		Stadt
	Zahl		
Anzahl der Pkw/Kombi	5 478		247 962
Pkw/Kombi je 1 000 Einwohner	311		468
Pkw/Kombi mit Dieselmotor, Anteil in %	31,7		31,9

Stand: 31.12.2021

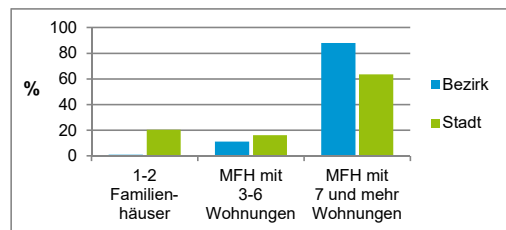
Anteil Haushalte Alleinerziehende



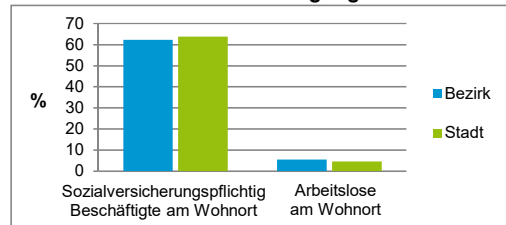
Baualtersgruppen



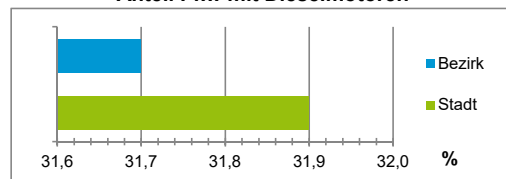
Wohnungsarten



Erwerbsbeteiligung



Anteil Pkw mit Dieselmotoren



### Impressum

Herausgeberin:

Stadt Nürnberg  
Amt für Stadtforschung und Statistik  
für Nürnberg und Fürth  
Unschlittplatz 7a  
90403 Nürnberg  
Telefon 09 11 / 2 31-28 43  
Fax 09 11 / 2 31-28 44  
E-Mail [statistikinfo@stadt.nuernberg.de](mailto:statistikinfo@stadt.nuernberg.de)  
Internet [www.statistik.nuernberg.de](http://www.statistik.nuernberg.de)