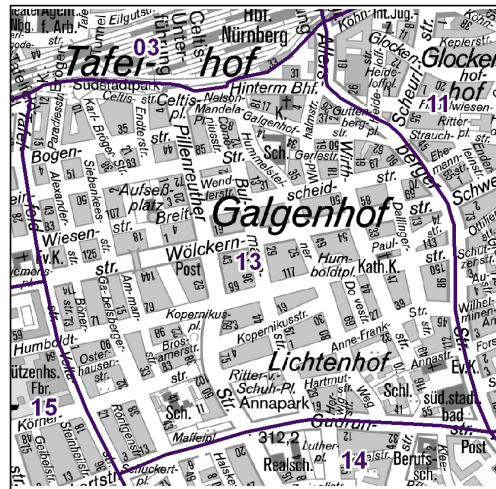
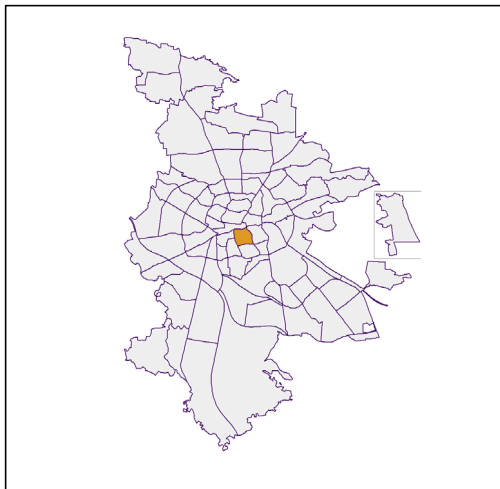


# Bezirksdatenblätter Nürnberg 2021

## Statistischer Bezirk: 13 Galgenhof



	Bezirk		Gesamtstadt	
<b>Fläche in ha</b>	85		18 640	
<b>Bevölkerung <sup>1)</sup></b>	19 464		530 222	
<b>Einwohner je ha</b>	229		28	

1) Einwohner mit Hauptwohnung in Nürnberg (Melderegister 31.12.2021)

	Bezirk		Stadt	
	Zahl	%	Zahl	%
<b>Einwohner nach Geschlecht</b>				
männlich	10 024	51,5		49,3
weiblich	9 440	48,5		50,7
<b>zusammen</b>	<b>19 464</b>	<b>100,0</b>		<b>100,0</b>

Stand: 31.12.2021

	Bezirk		Stadt	
	Zahl	%	Zahl	%
<b>Einwohner nach Altersgruppen</b>				
0 - 5 Jahre	1 105	5,7		5,6
6 - 14 Jahre	1 432	7,4		7,6
15 - 64 Jahre	14 328	73,6		66,6
ab 65 Jahre	2 599	13,4		20,2

Stand: 31.12.2021

	Bezirk		Stadt	
	Zahl	%	Zahl	%
<b>Einwohner nach Nationalität</b>				
Deutsche	11 192	57,5		75,1
Ausländer	8 272	42,5		24,9
darunter aus der EU	3 709	19,1 <sup>2)</sup>		11,7 <sup>2)</sup>
darunter aus der Türkei	1 011	5,2 <sup>2)</sup>		3,1 <sup>2)</sup>

2) Anteil an der Bevölkerung insgesamt

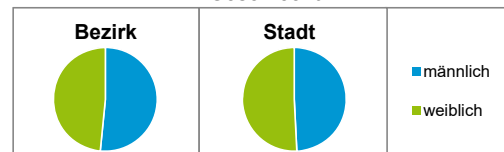
	Bezirk		Stadt	
	Zahl	%	Zahl	%
<b>Einwohner nach Familienstand</b>				
ledig	10 335	53,1		45,0
verheiratet	6 540	33,6		39,9
verwitwet	851	4,4		6,4
geschieden	1 738	8,9		8,7

Stand: 31.12.2021

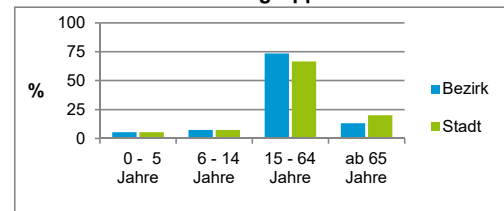
	Bezirk		Stadt	
	<b>Bevölkerungsveränderung</b>			
Einwohner 2020	19 649		532 331	
Einwohner 2016	19 927		529 407	
Veränderung 2021 gegenüber 2020 in %	-0,9		-0,4	
Veränderung 2021 gegenüber 2016 in %	-2,3		0,2	

Stand: 31.12.2021

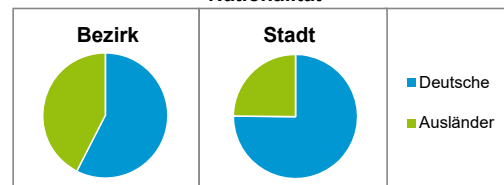
### Geschlecht



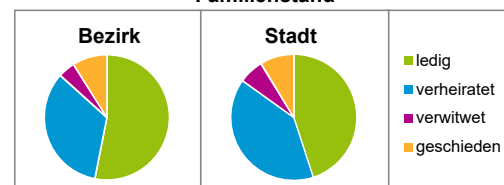
### Altersgruppe



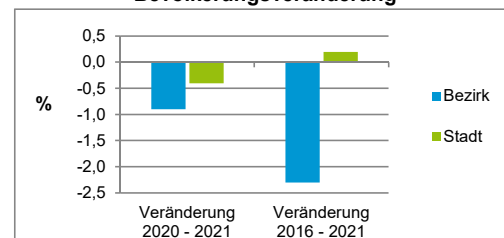
### Nationalität



### Familienstand



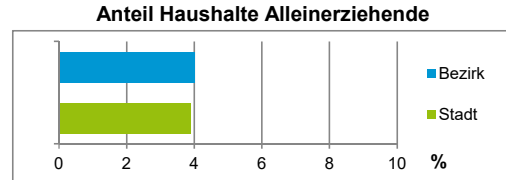
### Bevölkerungsveränderung



## Statistischer Bezirk: 13 Galgenhof

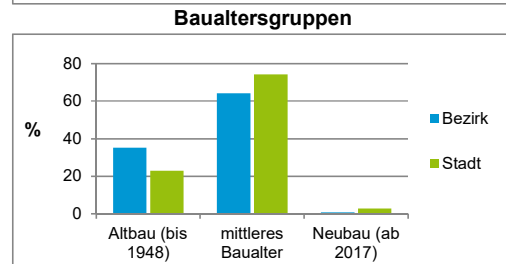
Haushalte	Bezirk		Stadt
	Zahl	%	%
Alleinerziehende	446	4,0	3,9
sonstige Haushalte	10 801	96,0	96,1
<b>zusammen</b>	<b>11 247</b>	<b>100,0</b>	<b>100,0</b>

Stand: 31.12.2021



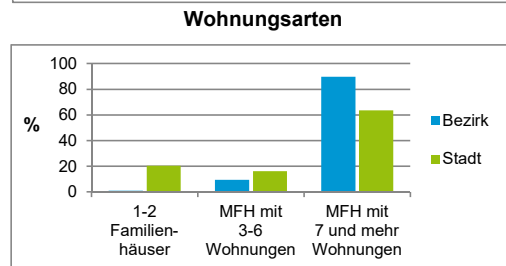
Wohnungen <sup>3)</sup> nach Baualtersgruppen	Bezirk		Stadt
	Zahl	%	%
Altbau (bis 1948)	3 713	35,1	22,9
mittleres Baualter	6 777	64,1	74,3
Neubau (ab 2017)	77	0,7	2,8
ohne Angabe	0	0,0	0,0
<b>zusammen</b>	<b>10 567</b>	<b>99,9</b>	<b>100,0</b>

3) in Wohngebäuden; ohne Wohnheime  
Stand: 31.12.2020



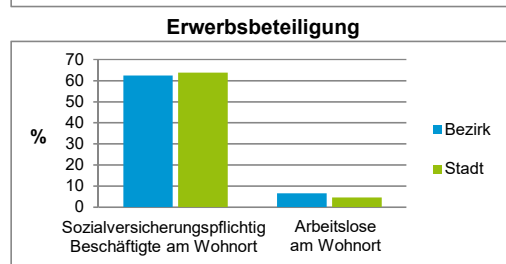
Wohnungen in	Bezirk		Stadt
	Zahl	%	%
Einfamilienhäusern	43	0,4	14,8
Zweifamilienhäusern	58	0,5	5,6
MFH mit 3 - 6 Whg. <sup>4)</sup>	989	9,4	16,1
MFH mit 7 und mehr Whg. <sup>4)</sup>	9 477	89,7	63,5
<b>zusammen</b>	<b>10 567</b>	<b>100,0</b>	<b>100,0</b>

4) MFH= Mehrfamilienhäuser  
Stand: 31.12.2020



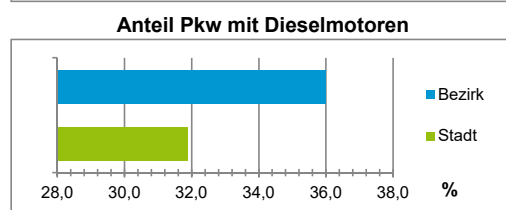
Erwerbsbeteiligung	Bezirk		Stadt
	Zahl	% <sup>5)</sup>	% <sup>5)</sup>
Sozialversicherungspflichtig Beschäftigte am Wohnort	8 946	62,4	63,7
Arbeitslose am Wohnort	930	6,5	4,5

5) %-Anteil an der erwerbsfähigen Bevölkerung  
Stand: 31.12.2021  
Quelle: Bundesagentur für Arbeit



Kraftfahrzeuge	Bezirk		Stadt
	Zahl	%	%
Anzahl der Pkw/Kombi	5 693		247 962
Pkw/Kombi je 1 000 Einwohner	292		468
Pkw/Kombi mit Dieselmotor, Anteil in %	36,0		31,9

Stand: 31.12.2021



### Impressum

Herausgeberin:

Stadt Nürnberg

Amt für Stadtforschung und Statistik

für Nürnberg und Fürth

Unschlittplatz 7a

90403 Nürnberg

Telefon 09 11 / 2 31-28 43

Fax 09 11 / 2 31-28 44

E-Mail [statistikinfo@stadt.nuernberg.de](mailto:statistikinfo@stadt.nuernberg.de)

Internet [www.statistik.nuernberg.de](http://www.statistik.nuernberg.de)