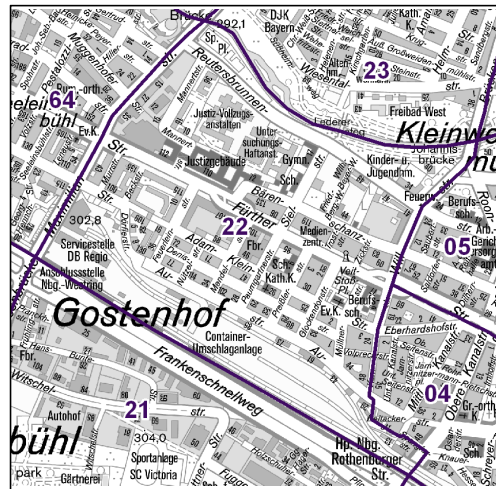
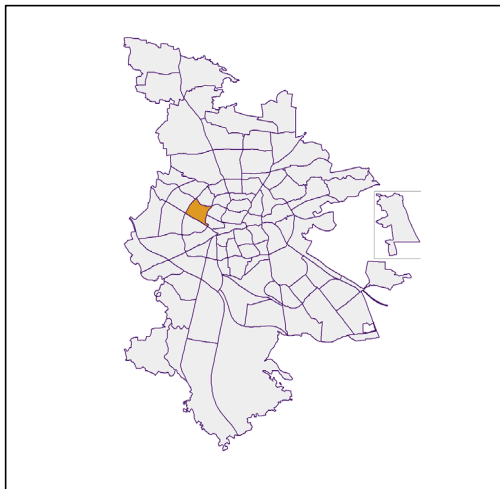


# Bezirksdatenblätter Nürnberg 2021

## Statistischer Bezirk: 22 Bärenschanze



	Bezirk		Gesamtstadt	
Fläche in ha	109		18 640	
Bevölkerung <sup>1)</sup>	9 364		530 222	
Einwohner je ha	86		28	

1) Einwohner mit Hauptwohnung in Nürnberg (Melderegister 31.12.2021)

Einwohner nach Geschlecht	Bezirk		Stadt	
	Zahl	%	Zahl	%
männlich	4 868	52,0		49,3
weiblich	4 496	48,0		50,7
<b>zusammen</b>	<b>9 364</b>	<b>100,0</b>		<b>100,0</b>

Stand: 31.12.2021

Einwohner nach Altersgruppen	Bezirk		Stadt	
	Zahl	%	Zahl	%
0 - 5 Jahre	583	6,2		5,6
6 - 14 Jahre	828	8,8		7,6
15 - 64 Jahre	6 687	71,4		66,6
ab 65 Jahre	1 266	13,5		20,2

Stand: 31.12.2021

Einwohner nach Nationalität	Bezirk		Stadt	
	Zahl	%	Zahl	%
Deutsche	5 353	57,2		75,1
Ausländer	4 011	42,8		24,9
darunter aus der EU	2 494	26,6 <sup>2)</sup>		11,7 <sup>2)</sup>
darunter aus der Türkei	363	3,9 <sup>2)</sup>		3,1 <sup>2)</sup>

2) Anteil an der Bevölkerung insgesamt

Stand: 31.12.2021

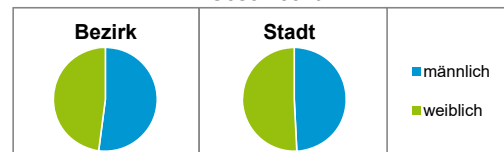
Einwohner nach Familienstand	Bezirk		Stadt	
	Zahl	%	Zahl	%
ledig	4 987	53,3		45,0
verheiratet	3 148	33,6		39,9
verwitwet	408	4,4		6,4
geschieden	821	8,8		8,7

Stand: 31.12.2021

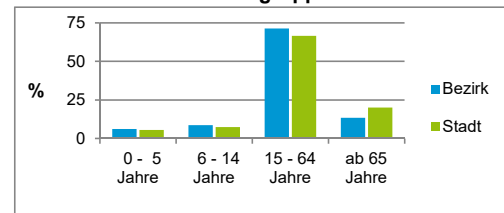
Bevölkerungsveränderung	Bezirk		Stadt	
		Zahl	%	Zahl
Einwohner 2020	9 601		532 331	
Einwohner 2016	9 952		529 407	
Veränderung 2021 gegenüber 2020 in %	-2,5		-0,4	
Veränderung 2021 gegenüber 2016 in %	-5,9		0,2	

Stand: 31.12.2021

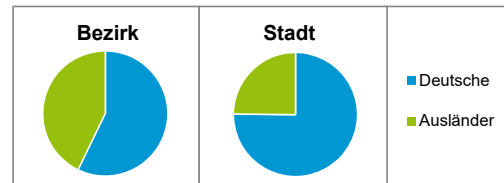
### Geschlecht



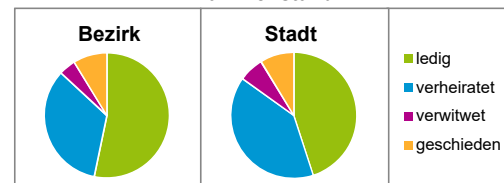
### Altersgruppe



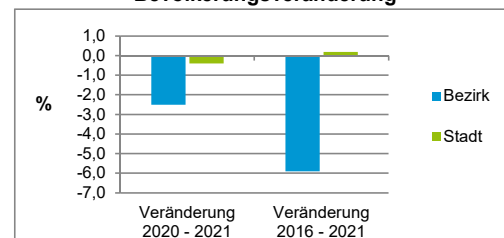
### Nationalität



### Familienstand



### Bevölkerungsveränderung



## Statistischer Bezirk: 22 Bärenschanze

Haushalte	Bezirk		Stadt	
	Zahl	%	Zahl	%
Alleinerziehende	261	5,4		3,9
sonstige Haushalte	4 531	94,6		96,1
<b>zusammen</b>	<b>4 792</b>	<b>100,0</b>		<b>100,0</b>

Stand: 31.12.2021

Wohnungen <sup>3)</sup> nach Baualtersgruppen	Bezirk		Stadt	
	Zahl	%	Zahl	%
Altbau (bis 1948)	3 285	67,2		22,9
mittleres Baualter	1 570	32,1		74,3
Neubau (ab 2017)	34	0,7		2,8
ohne Angabe	0	0,0		0,0
<b>zusammen</b>	<b>4 889</b>	<b>100,0</b>		<b>100,0</b>

3) in Wohngebäuden;  
ohne Wohnheime

Stand: 31.12.2020

Wohnungen in	Bezirk		Stadt	
	Zahl	%	Zahl	%
Einfamilienhäusern	68	1,4		14,8
Zweifamilienhäusern	32	0,7		5,6
MFH mit 3 - 6 Whg. <sup>4)</sup>	588	12,0		16,1
MFH mit 7 und mehr Whg. <sup>4)</sup>	4 201	85,9		63,5
<b>zusammen</b>	<b>4 889</b>	<b>100,0</b>		<b>100,0</b>

4) MFH= Mehrfamilienhäuser

Stand: 31.12.2020

Erwerbsbeteiligung	Bezirk		Stadt	
	Zahl	% <sup>5)</sup>	Zahl	% <sup>5)</sup>
Sozialversicherungspflichtig Beschäftigte am Wohnort	3 995	59,7		63,7
Arbeitslose am Wohnort	451	6,7		4,5

5) %-Anteil an der erwerbsfähigen Bevölkerung

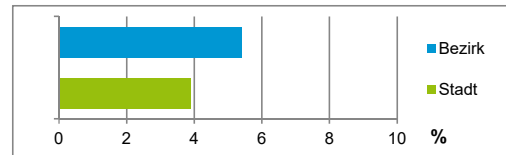
Stand: 31.12.2021

Quelle: Bundesagentur für Arbeit

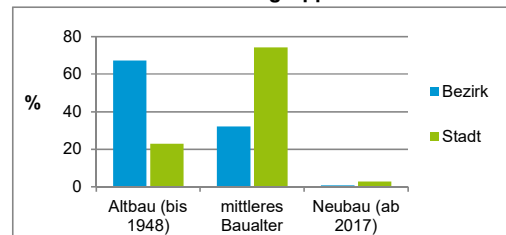
Kraftfahrzeuge	Bezirk		Stadt	
	Zahl	%	Zahl	%
Anzahl der Pkw/Kombi	2 755		247 962	
Pkw/Kombi je 1 000 Einwohner	294		468	
Pkw/Kombi mit Dieselmotor, Anteil in %	36,7		31,9	

Stand: 31.12.2021

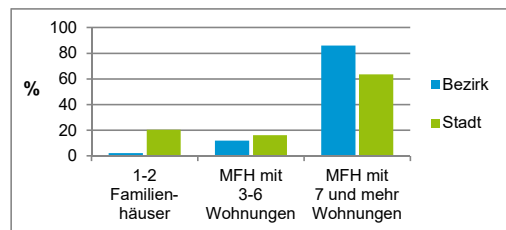
Anteil Haushalte Alleinerziehende



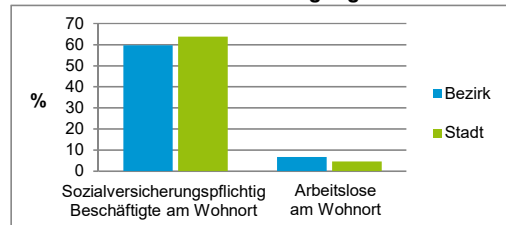
Baualtersgruppen



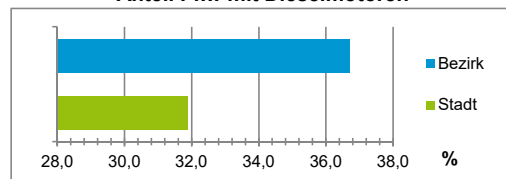
Wohnungsarten



Erwerbsbeteiligung



Anteil Pkw mit Dieselmotoren



### Impressum

Herausgeberin:

Stadt Nürnberg  
Amt für Stadtforschung und Statistik  
für Nürnberg und Fürth  
Unschlittplatz 7a  
90403 Nürnberg  
Telefon 09 11 / 2 31-28 43  
Fax 09 11 / 2 31-28 44  
E-Mail [statistikinfo@stadt.nuernberg.de](mailto:statistikinfo@stadt.nuernberg.de)  
Internet [www.statistik.nuernberg.de](http://www.statistik.nuernberg.de)