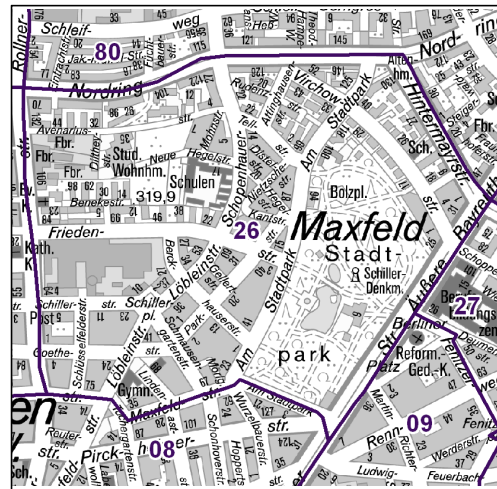
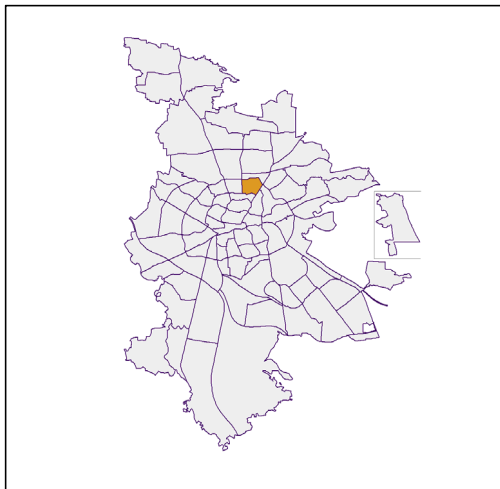


# Bezirksdatenblätter Nürnberg 2021

## Statistischer Bezirk: 26 Maxfeld



	Bezirk		Gesamtstadt	
<b>Fläche in ha</b>	88		18 640	
<b>Bevölkerung <sup>1)</sup></b>	10 172		530 222	
<b>Einwohner je ha</b>	116		28	

1) Einwohner mit Hauptwohnung in Nürnberg (Melderegister 31.12.2021)

	Bezirk		Stadt	
	Zahl	%	Zahl	%
<b>Einwohner nach Geschlecht</b>				
männlich	4 869	47,9		49,3
weiblich	5 303	52,1		50,7
<b>zusammen</b>	<b>10 172</b>	<b>100,0</b>		<b>100,0</b>

Stand: 31.12.2021

	Bezirk		Stadt	
	Zahl	%	Zahl	%
<b>Einwohner nach Altersgruppen</b>				
0 - 5 Jahre	532	5,2		5,6
6 - 14 Jahre	563	5,5		7,6
15 - 64 Jahre	6 871	67,5		66,6
ab 65 Jahre	2 206	21,7		20,2

Stand: 31.12.2021

	Bezirk		Stadt	
	Zahl	%	Zahl	%
<b>Einwohner nach Nationalität</b>				
Deutsche	7 963	78,3		75,1
Ausländer	2 209	21,7		24,9
darunter aus der EU	955	9,4 <sup>2)</sup>		11,7 <sup>2)</sup>
darunter aus der Türkei	208	2,0 <sup>2)</sup>		3,1 <sup>2)</sup>

2) Anteil an der Bevölkerung insgesamt

Stand: 31.12.2021

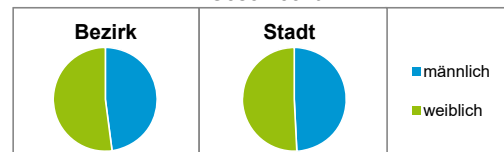
	Bezirk		Stadt	
	Zahl	%	Zahl	%
<b>Einwohner nach Familienstand</b>				
ledig	4 875	47,9		45,0
verheiratet	3 640	35,8		39,9
verwitwet	707	7,0		6,4
geschieden	950	9,3		8,7

Stand: 31.12.2021

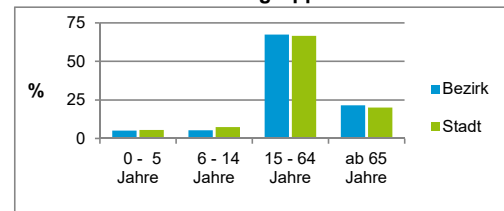
	Bezirk	Stadt
<b>Bevölkerungsveränderung</b>		
Einwohner 2020	10 258	532 331
Einwohner 2016	10 401	529 407
Veränderung 2021 gegenüber 2020 in %	-0,8	-0,4
Veränderung 2021 gegenüber 2016 in %	-2,2	0,2

Stand: 31.12.2021

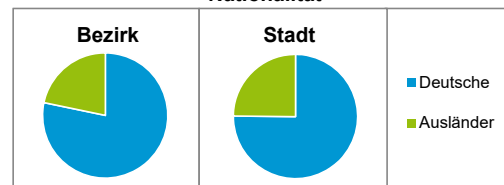
### Geschlecht



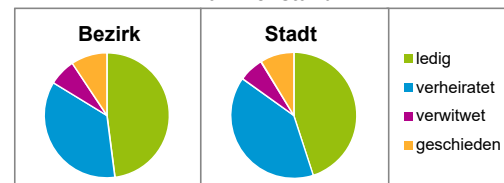
### Altersgruppe



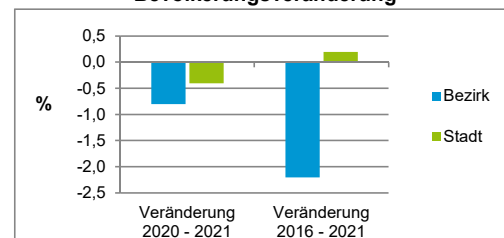
### Nationalität



### Familienstand



### Bevölkerungsveränderung



## Statistischer Bezirk: 26 Maxfeld

Haushalte	Bezirk		Stadt
	Zahl	%	%
Alleinerziehende	167	2,7	3,9
sonstige Haushalte	5 962	97,3	96,1
<b>zusammen</b>	<b>6 129</b>	<b>100,0</b>	<b>100,0</b>

Stand: 31.12.2021

Wohnungen <sup>3)</sup> nach Baualtersgruppen	Bezirk		Stadt
	Zahl	%	%
Altbau (bis 1948)	1 156	18,0	22,9
mittleres Baualter	5 058	78,7	74,3
Neubau (ab 2017)	212	3,3	2,8
ohne Angabe	0	0,0	0,0
<b>zusammen</b>	<b>6 426</b>	<b>100,0</b>	<b>100,0</b>

3) in Wohngebäuden;  
ohne Wohnheime

Stand: 31.12.2020

Wohnungen in	Bezirk		Stadt
	Zahl	%	%
Einfamilienhäusern	118	1,8	14,8
Zweifamilienhäusern	50	0,8	5,6
MFH mit 3 - 6 Whg. <sup>4)</sup>	615	9,6	16,1
MFH mit 7 und mehr Whg. <sup>4)</sup>	5 643	87,8	63,5
<b>zusammen</b>	<b>6 426</b>	<b>100,0</b>	<b>100,0</b>

4) MFH= Mehrfamilienhäuser

Stand: 31.12.2020

Erwerbsbeteiligung	Bezirk		Stadt
	Zahl	% <sup>5)</sup>	% <sup>5)</sup>
Sozialversicherungspflichtig Beschäftigte am Wohnort	4 721	68,7	63,7
Arbeitslose am Wohnort	230	3,3	4,5

5) %-Anteil an der erwerbsfähigen Bevölkerung

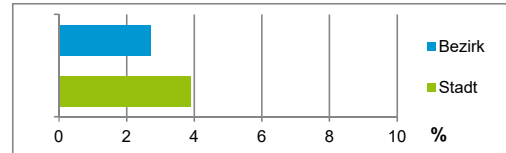
Stand: 31.12.2021

Quelle: Bundesagentur für Arbeit

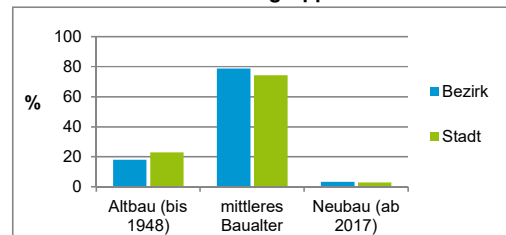
Kraftfahrzeuge	Bezirk		Stadt
	Zahl	%	%
Anzahl der Pkw/Kombi	4 040		247 962
Pkw/Kombi je 1 000 Einwohner	397		468
Pkw/Kombi mit Dieselmotor, Anteil in %	26,2		31,9

Stand: 31.12.2021

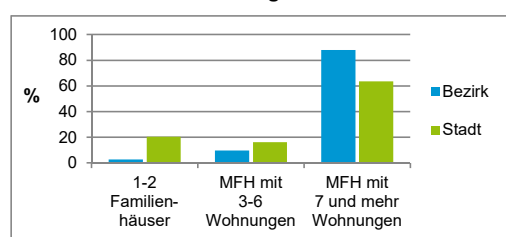
Anteil Haushalte Alleinerziehende



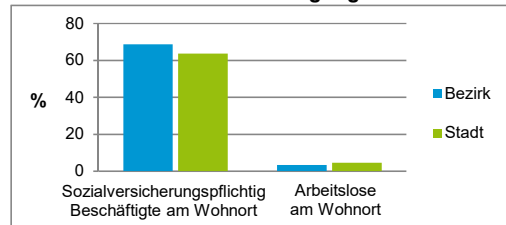
Baualtersgruppen



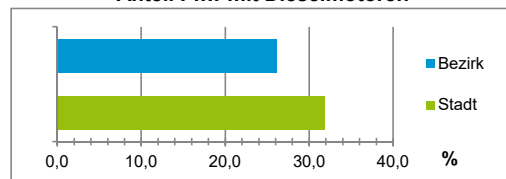
Wohnungsarten



Erwerbsbeteiligung



Anteil Pkw mit Dieselmotoren



### Impressum

Herausgeberin:

Stadt Nürnberg  
Amt für Stadtforschung und Statistik  
für Nürnberg und Fürth  
Unschlittplatz 7a  
90403 Nürnberg  
Telefon 09 11 / 2 31-28 43  
Fax 09 11 / 2 31-28 44  
E-Mail [statistikinfo@stadt.nuernberg.de](mailto:statistikinfo@stadt.nuernberg.de)  
Internet [www.statistik.nuernberg.de](http://www.statistik.nuernberg.de)