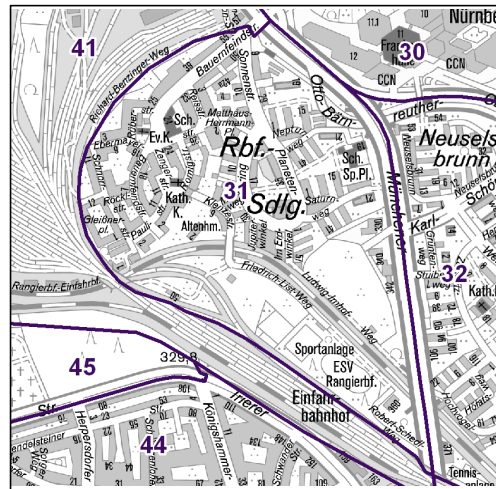
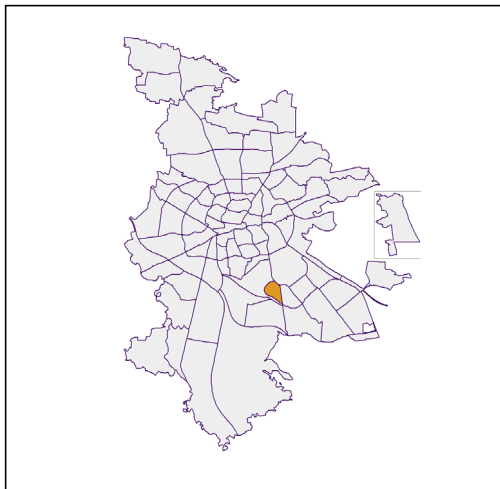


# Bezirksdatenblätter Nürnberg 2021

## Statistischer Bezirk: 31 Rangierbahnhof-Siedlung



	Bezirk	Gesamtstadt
<b>Fläche in ha</b>	<b>77</b>	<b>18 640</b>
<b>Bevölkerung <sup>1)</sup></b>	<b>4 229</b>	<b>530 222</b>
<b>Einwohner je ha</b>	<b>55</b>	<b>28</b>

1) Einwohner mit Hauptwohnung in Nürnberg (Melderegister 31.12.2021)

Einwohner nach Geschlecht	Bezirk		Stadt	
	Zahl	%	Zahl	%
männlich	2 140	50,6		49,3
weiblich	2 089	49,4		50,7
<b>zusammen</b>	<b>4 229</b>	<b>100,0</b>		<b>100,0</b>

Stand: 31.12.2021

Einwohner nach Altersgruppen	Bezirk		Stadt	
	Zahl	%	Zahl	%
0 - 5 Jahre	215	5,1		5,6
6 - 14 Jahre	346	8,2		7,6
15 - 64 Jahre	2 757	65,2		66,6
ab 65 Jahre	911	21,5		20,2

Stand: 31.12.2021

Einwohner nach Nationalität	Bezirk		Stadt	
	Zahl	%	Zahl	%
Deutsche	3 100	73,3		75,1
Ausländer	1 129	26,7		24,9
darunter aus der EU	417	9,9 <sup>2)</sup>		11,7 <sup>2)</sup>
darunter aus der Türkei	254	6,0 <sup>2)</sup>		3,1 <sup>2)</sup>

2) Anteil an der Bevölkerung insgesamt

Stand: 31.12.2021

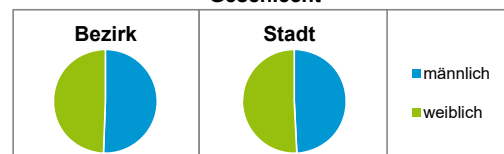
Einwohner nach Familienstand	Bezirk		Stadt	
	Zahl	%	Zahl	%
ledig	1 690	40,0		45,0
verheiratet	1 759	41,6		39,9
verwitwet	369	8,7		6,4
geschieden	411	9,7		8,7

Stand: 31.12.2021

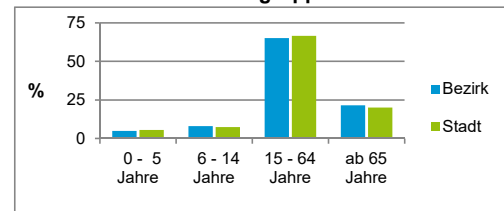
Bevölkerungsveränderung	Bezirk	Stadt
	Einwohner 2020	4 220
Einwohner 2016	4 045	529 407
Veränderung 2021 gegenüber 2020 in %	0,2	-0,4
Veränderung 2021 gegenüber 2016 in %	4,5	0,2

Stand: 31.12.2021

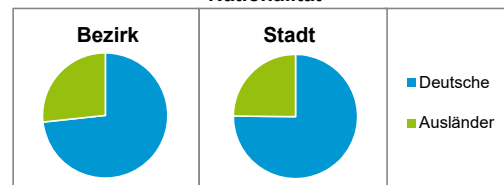
### Geschlecht



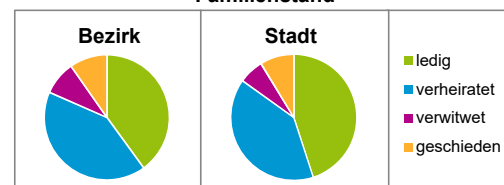
### Altersgruppe



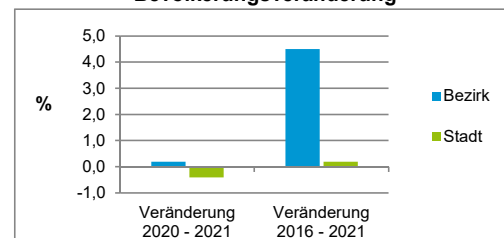
### Nationalität



### Familienstand



### Bevölkerungsveränderung



## Statistischer Bezirk: 31 Rangierbahnhof-Siedlung

Haushalte	Bezirk		Stadt
	Zahl	%	%
Alleinerziehende	111	5,2	3,9
sonstige Haushalte	2 044	94,8	96,1
<b>zusammen</b>	<b>2 155</b>	<b>100,0</b>	<b>100,0</b>

Stand: 31.12.2021

Wohnungen <sup>3)</sup> nach Baualtersgruppen	Bezirk		Stadt
	Zahl	%	%
Altbau (bis 1948)	720	34,3	22,9
mittleres Baualter	1 371	65,4	74,3
Neubau (ab 2017)	6	0,3	2,8
ohne Angabe	0	0,0	0,0
<b>zusammen</b>	<b>2 097</b>	<b>100,0</b>	<b>100,0</b>

3) in Wohngebäuden;  
ohne Wohnheime

Stand: 31.12.2020

Wohnungen in	Bezirk		Stadt
	Zahl	%	%
Einfamilienhäusern	99	4,7	14,8
Zweifamilienhäusern	20	1,0	5,6
MFH mit 3 - 6 Whg. <sup>4)</sup>	939	44,8	16,1
MFH mit 7 und mehr Whg. <sup>4)</sup>	1 039	49,5	63,5
<b>zusammen</b>	<b>2 097</b>	<b>100,0</b>	<b>100,0</b>

4) MFH= Mehrfamilienhäuser

Stand: 31.12.2020

Erwerbsbeteiligung	Bezirk		Stadt
	Zahl	% <sup>5)</sup>	% <sup>5)</sup>
Sozialversicherungspflichtig Beschäftigte am Wohnort	1 782	64,6	63,7
Arbeitslose am Wohnort	105	3,8	4,5

5) %-Anteil an der erwerbsfähigen Bevölkerung

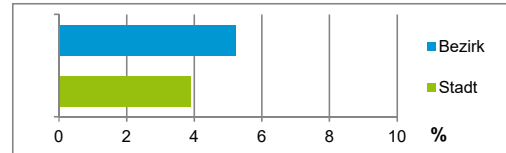
Stand: 31.12.2021

Quelle: Bundesagentur für Arbeit

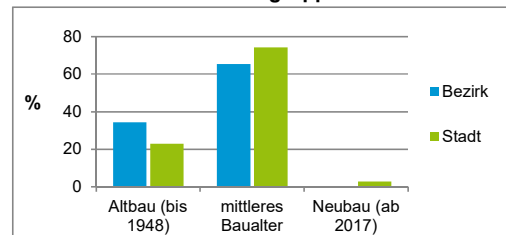
Kraftfahrzeuge	Bezirk		Stadt
	Zahl	%	%
Anzahl der Pkw/Kombi	1 637		247 962
Pkw/Kombi je 1 000 Einwohner	387		468
Pkw/Kombi mit Dieselmotor, Anteil in %	29,3		31,9

Stand: 31.12.2021

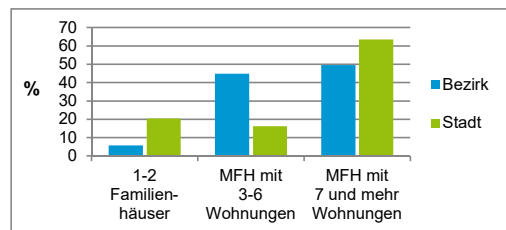
Anteil Haushalte Alleinerziehende



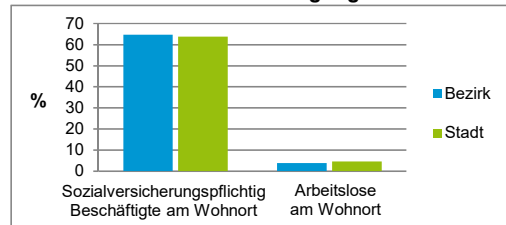
Baualtersgruppen



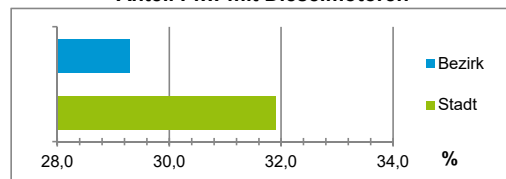
Wohnungsarten



Erwerbsbeteiligung



Anteil Pkw mit Dieselmotoren



### Impressum

Herausgeberin:

Stadt Nürnberg  
Amt für Stadtforschung und Statistik  
für Nürnberg und Fürth  
Unschlittplatz 7a  
90403 Nürnberg  
Telefon 09 11 / 2 31-28 43  
Fax 09 11 / 2 31-28 44  
E-Mail [statistikinfo@stadt.nuernberg.de](mailto:statistikinfo@stadt.nuernberg.de)  
Internet [www.statistik.nuernberg.de](http://www.statistik.nuernberg.de)