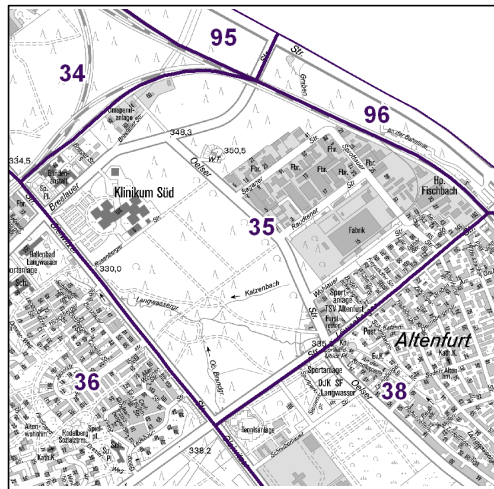
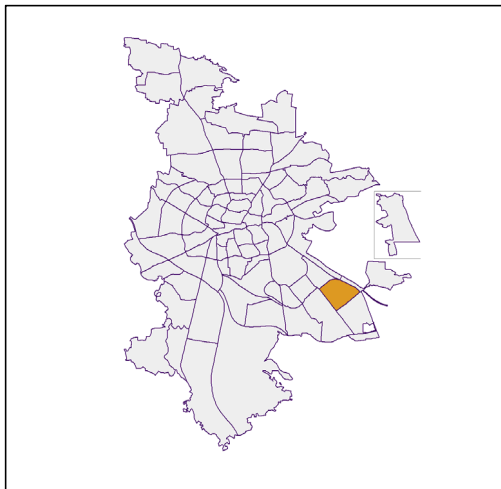


Bezirksdatenblätter Nürnberg 2021

Statistischer Bezirk: 35 Altenfurt Nord



	Bezirk		Gesamtstadt	
Fläche in ha	227		18 640	
Bevölkerung ¹⁾	1 293		530 222	
Einwohner je ha	6		28	

1) Einwohner mit Hauptwohnung in Nürnberg (Melderegister 31.12.2021)

Einwohner nach Geschlecht	Bezirk		Stadt	
	Zahl	%	Zahl	%
männlich	684	52,9		49,3
weiblich	609	47,1		50,7
zusammen	1 293	100,0		100,0

Stand: 31.12.2021

Einwohner nach Altersgruppen	Bezirk		Stadt	
	Zahl	%	Zahl	%
0 - 5 Jahre	59	4,6		5,6
6 - 14 Jahre	92	7,1		7,6
15 - 64 Jahre	899	69,5		66,6
ab 65 Jahre	243	18,8		20,2

Stand: 31.12.2021

Einwohner nach Nationalität	Bezirk		Stadt	
	Zahl	%	Zahl	%
Deutsche	1 004	77,6		75,1
Ausländer	289	22,4		24,9
darunter aus der EU	168	13,0 ²⁾		11,7 ²⁾
darunter aus der Türkei	32	2,5 ²⁾		3,1 ²⁾

2) Anteil an der Bevölkerung insgesamt

Stand: 31.12.2021

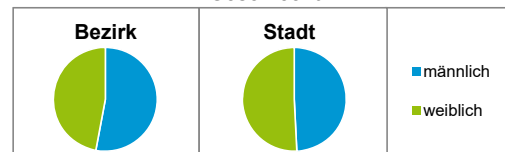
Einwohner nach Familienstand	Bezirk		Stadt	
	Zahl	%	Zahl	%
ledig	556	43,0		45,0
verheiratet	560	43,3		39,9
verwitwet	82	6,3		6,4
geschieden	95	7,3		8,7

Stand: 31.12.2021

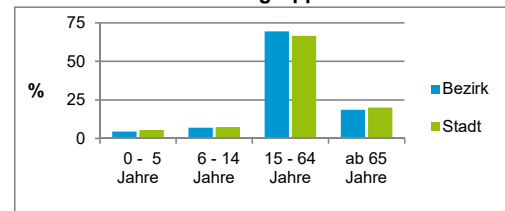
Bevölkerungsveränderung	Bezirk		Stadt	
		Zahl	%	Zahl
Einwohner 2020	1 279		532 331	
Einwohner 2016	1 255		529 407	
Veränderung 2021 gegenüber 2020 in %	1,1		-0,4	
Veränderung 2021 gegenüber 2016 in %	3,0		0,2	

Stand: 31.12.2021

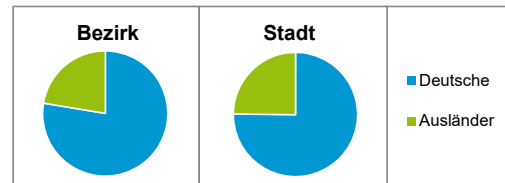
Geschlecht



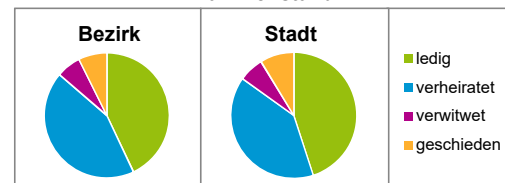
Altersgruppe



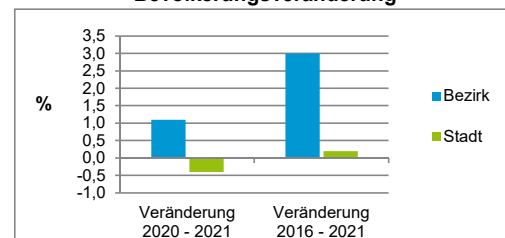
Nationalität



Familienstand



Bevölkerungsveränderung



Statistischer Bezirk: 35 Altenfurt Nord

Haushalte	Bezirk		Stadt
	Zahl	%	%
Alleinerziehende	20	3,2	3,9
sonstige Haushalte	611	96,8	96,1
zusammen	631	100,0	100,0

Stand: 31.12.2021

Wohnungen ³⁾ nach Baualtersgruppen	Bezirk		Stadt
	Zahl	%	%
Altbau (bis 1948)	12	1,9	22,9
mittleres Baualter	605	97,9	74,3
Neubau (ab 2017)	1	0,2	2,8
ohne Angabe	0	0,0	0,0
zusammen	618	100,0	100,0

3) in Wohngebäuden; ohne Wohnheime

Stand: 31.12.2020

Wohnungen in	Bezirk		Stadt
	Zahl	%	%
Einfamilienhäusern	182	29,4	14,8
Zweifamilienhäusern	154	24,9	5,6
MFH mit 3 - 6 Whg. ⁴⁾	188	30,4	16,1
MFH mit 7 und mehr Whg. ⁴⁾	94	15,2	63,5
zusammen	618	99,9	100,0

4) MFH= Mehrfamilienhäuser

Stand: 31.12.2020

Erwerbsbeteiligung	Bezirk		Stadt
	Zahl	% ⁵⁾	% ⁵⁾
Sozialversicherungspflichtig Beschäftigte am Wohnort	595	66,2	63,7
Arbeitslose am Wohnort	53	5,9	4,5

5) %-Anteil an der erwerbsfähigen Bevölkerung

Stand: 31.12.2021

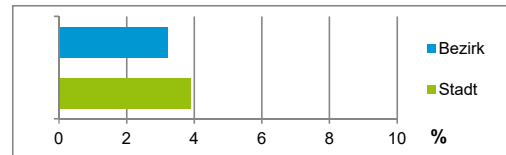
Quelle: Bundesagentur für Arbeit

6) Diese Angaben können seit 2018 aufgrund von Änderungen in den Datenlieferungen der Bundesagentur für Arbeit nur noch zusammengefasst für die Statistischen Bezirke 34 und 35 dargestellt werden.

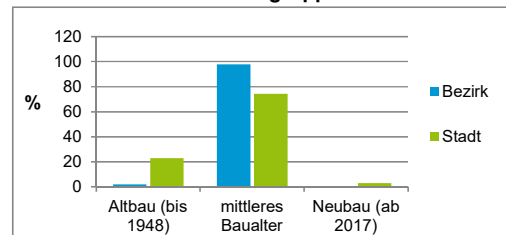
Kraftfahrzeuge	Bezirk		Stadt
	Zahl	%	%
Anzahl der Pkw/Kombi	979		247 962
Pkw/Kombi je 1 000 Einwohner	757		468
Pkw/Kombi mit Dieselmotor, Anteil in %	40,2		31,9

Stand: 31.12.2021

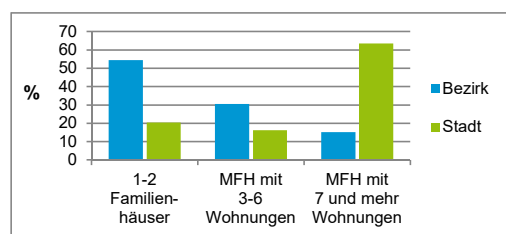
Anteil Haushalte Alleinerziehende



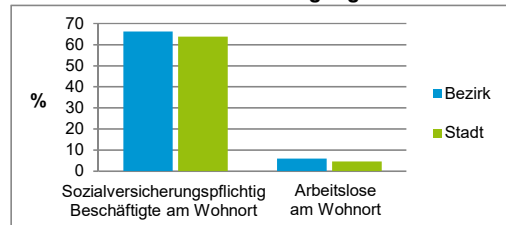
Baualtersgruppen



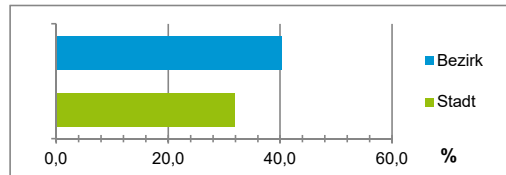
Wohnungsarten



Erwerbsbeteiligung



Anteil Pkw mit Dieselmotoren



Impressum

Herausgeberin:

Stadt Nürnberg
 Amt für Stadtforschung und Statistik
 für Nürnberg und Fürth
 Unschlittplatz 7a
 90403 Nürnberg
 Telefon 09 11 / 2 31-28 43
 Fax 09 11 / 2 31-28 44
 E-Mail statistikinfo@stadt.nuernberg.de
 Internet www.statistik.nuernberg.de