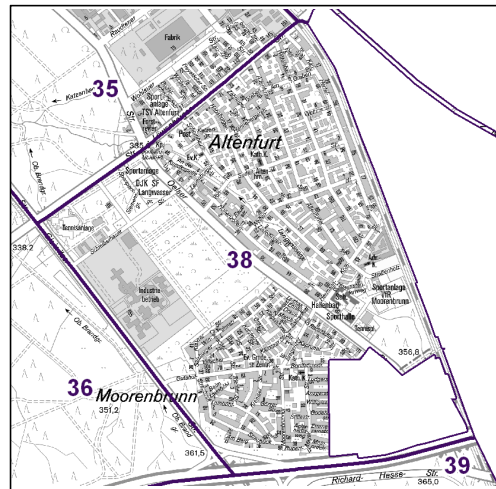
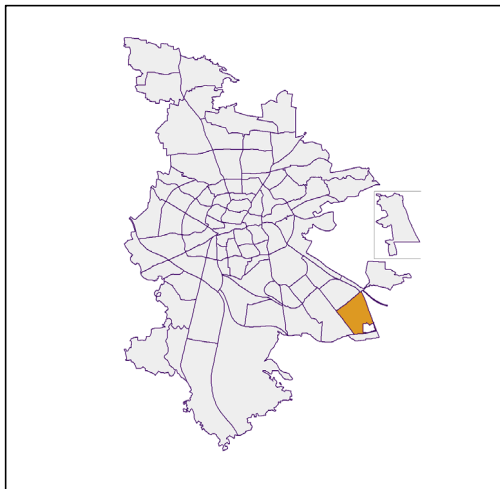


Bezirksdatenblätter Nürnberg 2021

Statistischer Bezirk: 38 Altenfurt, Moorenbrunn



	Bezirk		Gesamtstadt
Fläche in ha	273		18 640
Bevölkerung ¹⁾	8 276		530 222
Einwohner je ha	30		28

1) Einwohner mit Hauptwohnung in Nürnberg (Melderegister 31.12.2021)

Einwohner nach Geschlecht	Bezirk		Stadt	
	Zahl	%	Zahl	%
männlich	4 056	49,0		49,3
weiblich	4 220	51,0		50,7
zusammen	8 276	100,0		100,0

Stand: 31.12.2021

Einwohner nach Altersgruppen	Bezirk		Stadt	
	Zahl	%	Zahl	%
0 - 5 Jahre	442	5,3		5,6
6 - 14 Jahre	685	8,3		7,6
15 - 64 Jahre	4 982	60,2		66,6
ab 65 Jahre	2 167	26,2		20,2

Stand: 31.12.2021

Einwohner nach Nationalität	Bezirk		Stadt	
	Zahl	%	Zahl	%
Deutsche	7 499	90,6		75,1
Ausländer	777	9,4		24,9
darunter aus der EU	390	4,7 ²⁾		11,7 ²⁾
darunter aus der Türkei	99	1,2 ²⁾		3,1 ²⁾

2) Anteil an der Bevölkerung insgesamt

Stand: 31.12.2021

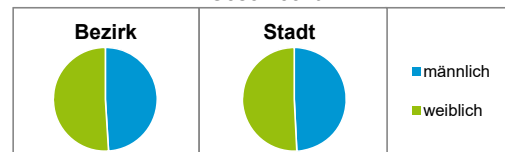
Einwohner nach Familienstand	Bezirk		Stadt	
	Zahl	%	Zahl	%
ledig	2 971	35,9		45,0
verheiratet	4 060	49,1		39,9
verwitwet	669	8,1		6,4
geschieden	576	7,0		8,7

Stand: 31.12.2021

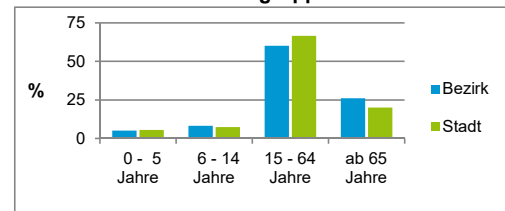
Bevölkerungsveränderung	Bezirk		Stadt	
		Zahl	%	Zahl
Einwohner 2020	8 267		532 331	
Einwohner 2016	8 230		529 407	
Veränderung 2021 gegenüber 2020 in %	0,1		-0,4	
Veränderung 2021 gegenüber 2016 in %	0,6		0,2	

Stand: 31.12.2021

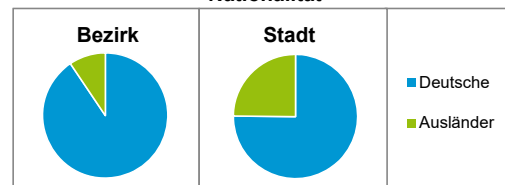
Geschlecht



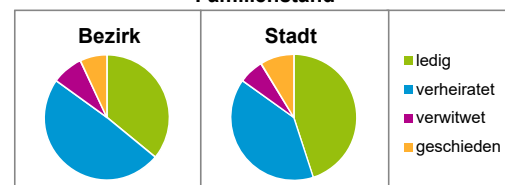
Altersgruppe



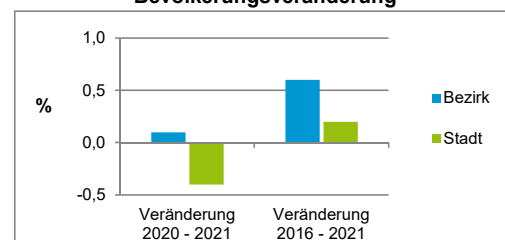
Nationalität



Familienstand



Bevölkerungsveränderung



Statistischer Bezirk: 38 Altenfurt, Moorenbrunn

Haushalte	Bezirk		Stadt
	Zahl	%	%
Alleinerziehende	117	3,0	3,9
sonstige Haushalte	3 840	97,0	96,1
zusammen	3 957	100,0	100,0

Stand: 31.12.2021

Wohnungen ³⁾ nach Baualtersgruppen	Bezirk		Stadt
	Zahl	%	%
Altbau (bis 1948)	351	8,4	22,9
mittleres Baualter	3 711	89,0	74,3
Neubau (ab 2017)	108	2,6	2,8
ohne Angabe	1	0,0	0,0
zusammen	4 171	100,0	100,0

3) in Wohngebäuden; ohne Wohnheime

Stand: 31.12.2020

Wohnungen in	Bezirk		Stadt
	Zahl	%	%
Einfamilienhäusern	1 916	45,9	14,8
Zweifamilienhäusern	698	16,7	5,6
MFH mit 3 - 6 Whg. ⁴⁾	1 031	24,7	16,1
MFH mit 7 und mehr Whg. ⁴⁾	526	12,6	63,5
zusammen	4 171	99,9	100,0

4) MFH= Mehrfamilienhäuser

Stand: 31.12.2020

Erwerbsbeteiligung	Bezirk		Stadt
	Zahl	% ⁵⁾	% ⁵⁾
Sozialversicherungspflichtig Beschäftigte am Wohnort	3 377	67,8	63,7
Arbeitslose am Wohnort	129	2,6	4,5

5) %-Anteil an der erwerbsfähigen Bevölkerung

Stand: 31.12.2021

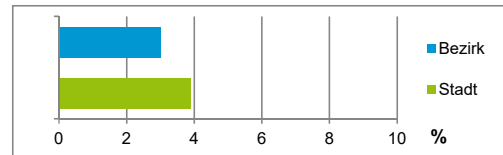
Quelle: Bundesagentur für Arbeit

6) Diese Angaben können seit 2018 aufgrund von Änderungen in den Datenlieferungen der Bundesagentur für Arbeit nur noch zusammengefasst für die Statistischen Bezirke 38 und 39 dargestellt werden.

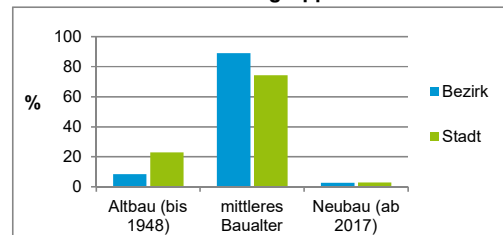
Kraftfahrzeuge	Bezirk		Stadt
	Zahl	%	%
Anzahl der Pkw/Kombi	4 938		247 962
Pkw/Kombi je 1 000 Einwohner	597		468
Pkw/Kombi mit Dieselmotor, Anteil in %	28,6		31,9

Stand: 31.12.2021

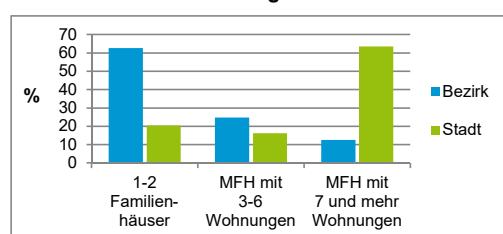
Anteil Haushalte Alleinerziehende



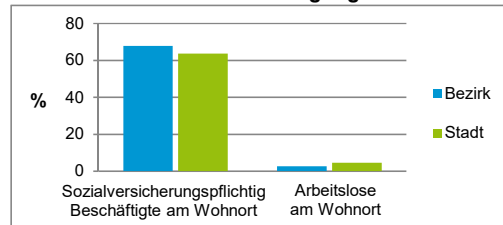
Baualtersgruppen



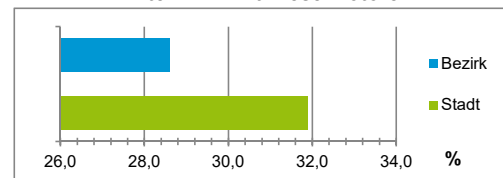
Wohnungsarten



Erwerbsbeteiligung



Anteil Pkw mit Dieselmotoren



Impressum

Herausgeberin:

Stadt Nürnberg
 Amt für Stadtforschung und Statistik
 für Nürnberg und Fürth
 Unschlittplatz 7a
 90403 Nürnberg
 Telefon 09 11 / 2 31-28 43
 Fax 09 11 / 2 31-28 44
 E-Mail statistikinfo@stadt.nuernberg.de
 Internet www.statistik.nuernberg.de