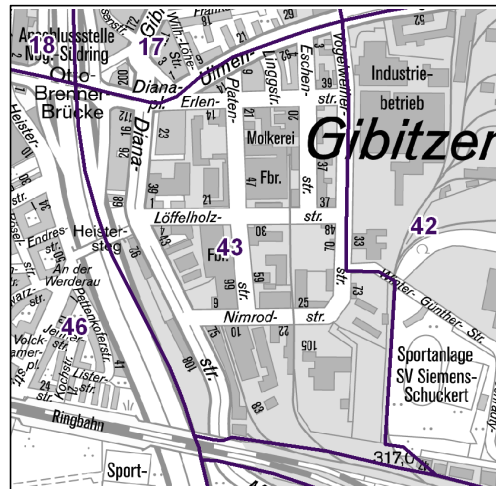
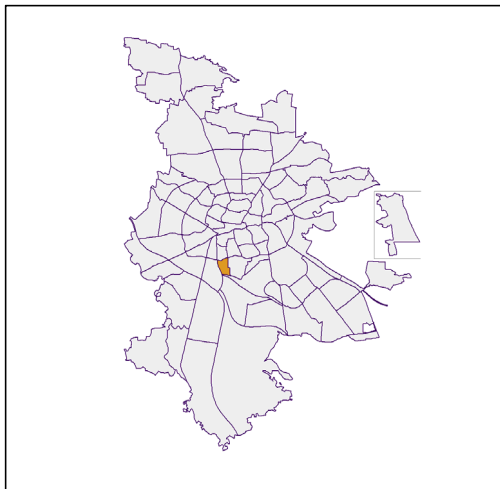


Bezirksdatenblätter Nürnberg 2021

Statistischer Bezirk: 43 Dianastraße



	Bezirk		Gesamtstadt	
Fläche in ha	49		18 640	
Bevölkerung ¹⁾	2 314		530 222	
Einwohner je ha	47		28	

1) Einwohner mit Hauptwohnung in Nürnberg (Melderegister 31.12.2021)

Einwohner nach Geschlecht	Bezirk		Stadt	
	Zahl	%	Zahl	%
männlich	1 234	53,3		49,3
weiblich	1 080	46,7		50,7
zusammen	2 314	100,0		100,0

Stand: 31.12.2021

Einwohner nach Altersgruppen	Bezirk		Stadt	
	Zahl	%	Zahl	%
0 - 5 Jahre	144	6,2		5,6
6 - 14 Jahre	205	8,9		7,6
15 - 64 Jahre	1 674	72,3		66,6
ab 65 Jahre	291	12,6		20,2

Stand: 31.12.2021

Einwohner nach Nationalität	Bezirk		Stadt	
	Zahl	%	Zahl	%
Deutsche	1 166	50,4		75,1
Ausländer	1 148	49,6		24,9
darunter aus der EU	577	24,9 ²⁾		11,7 ²⁾
darunter aus der Türkei	224	9,7 ²⁾		3,1 ²⁾

2) Anteil an der Bevölkerung insgesamt

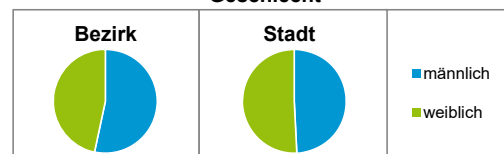
Einwohner nach Familienstand	Bezirk		Stadt	
	Zahl	%	Zahl	%
ledig	1 117	48,3		45,0
verheiratet	869	37,6		39,9
verwitwet	90	3,9		6,4
geschieden	238	10,3		8,7

Stand: 31.12.2021

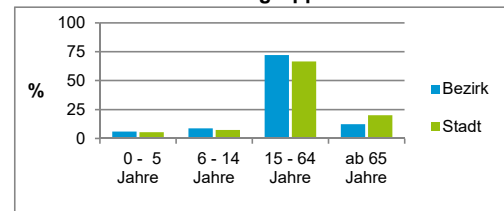
Bevölkerungsveränderung	Bezirk		Stadt	
		Zahl	%	Zahl
Einwohner 2020	2 323		532 331	
Einwohner 2016	2 378		529 407	
Veränderung 2021 gegenüber 2020 in %	-0,4		-0,4	
Veränderung 2021 gegenüber 2016 in %	-2,7		0,2	

Stand: 31.12.2021

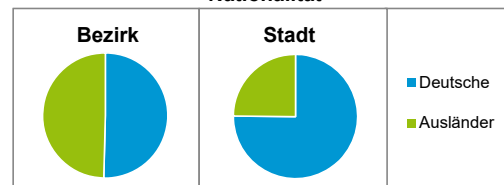
Geschlecht



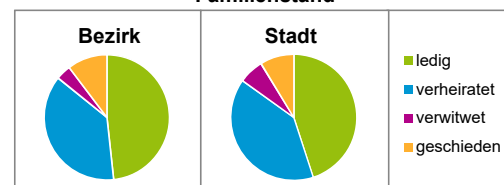
Altersgruppe



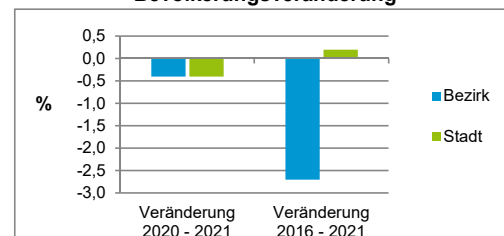
Nationalität



Familienstand



Bevölkerungsveränderung



Statistischer Bezirk: 43 Dianastraße

Haushalte	Bezirk		Stadt
	Zahl	%	%
Alleinerziehende	85	6,8	3,9
sonstige Haushalte	1 172	93,2	96,1
zusammen	1 257	100,0	100,0

Stand: 31.12.2021

Wohnungen ³⁾ nach Baualtersgruppen	Bezirk		Stadt
	Zahl	%	%
Altbau (bis 1948)	554	46,3	22,9
mittleres Baualter	639	53,4	74,3
Neubau (ab 2017)	4	0,3	2,8
ohne Angabe	0	0,0	0,0
zusammen	1 197	100,0	100,0

3) in Wohngebäuden;
ohne Wohnheime

Stand: 31.12.2020

Wohnungen in	Bezirk		Stadt
	Zahl	%	%
Einfamilienhäusern	3	0,3	14,8
Zweifamilienhäusern	20	1,7	5,6
MFH mit 3 - 6 Whg. ⁴⁾	26	2,2	16,1
MFH mit 7 und mehr Whg. ⁴⁾	1 148	95,9	63,5
zusammen	1 197	100,1	100,0

4) MFH= Mehrfamilienhäuser

Stand: 31.12.2020

Erwerbsbeteiligung	Bezirk		Stadt
	Zahl	% ⁵⁾	% ⁵⁾
Sozialversicherungspflichtig Beschäftigte am Wohnort	1 285	76,8	63,7
Arbeitslose am Wohnort	177	10,6	4,5

5) %-Anteil an der erwerbsfähigen Bevölkerung

Stand: 31.12.2021

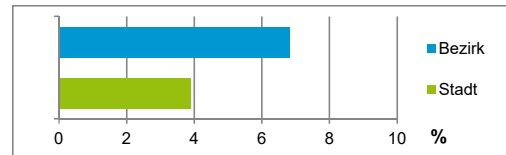
Quelle: Bundesagentur für Arbeit

6) Diese Angaben können seit 2018 aufgrund von Änderungen in den Datenlieferungen der Bundesagentur für Arbeit nur noch zusammengefasst für die Statistischen Bezirke 41, 42 und 43 dargestellt werden.

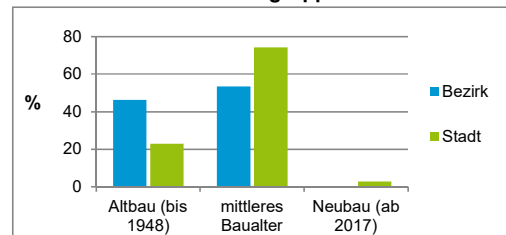
Kraftfahrzeuge	Bezirk		Stadt
	Zahl	%	%
Anzahl der Pkw/Kombi	918		247 962
Pkw/Kombi je 1 000 Einwohner	397		468
Pkw/Kombi mit Dieselmotor, Anteil in %	41,6		31,9

Stand: 31.12.2021

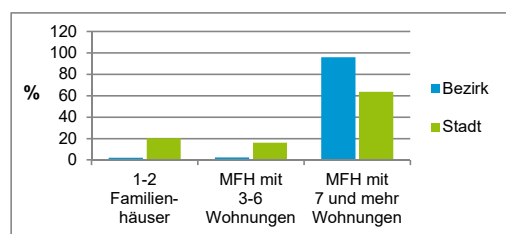
Anteil Haushalte Alleinerziehende



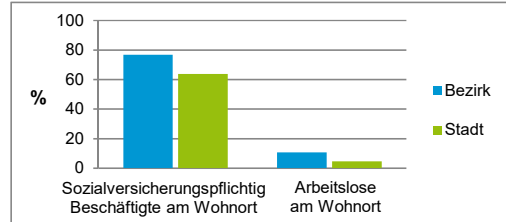
Baualtersgruppen



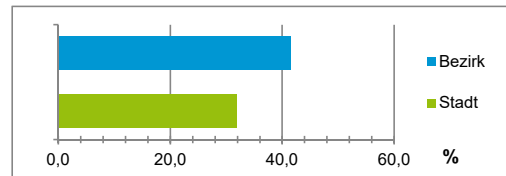
Wohnungsarten



Erwerbsbeteiligung



Anteil Pkw mit Dieselmotoren



Impressum

Herausgeberin:

Stadt Nürnberg
Amt für Stadtforschung und Statistik
für Nürnberg und Fürth
Unschlittplatz 7a
90403 Nürnberg
Telefon 09 11 / 2 31-28 43
Fax 09 11 / 2 31-28 44
E-Mail statistikinfo@stadt.nuernberg.de
Internet www.statistik.nuernberg.de