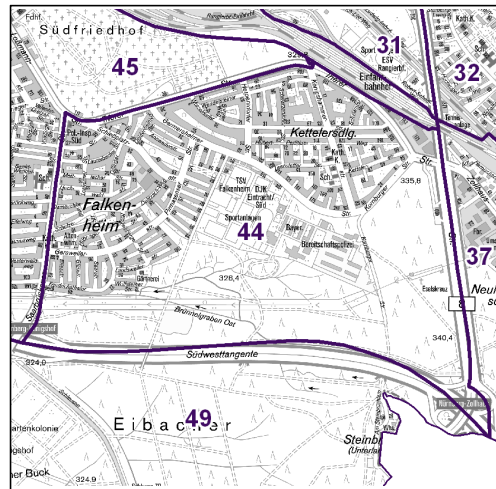
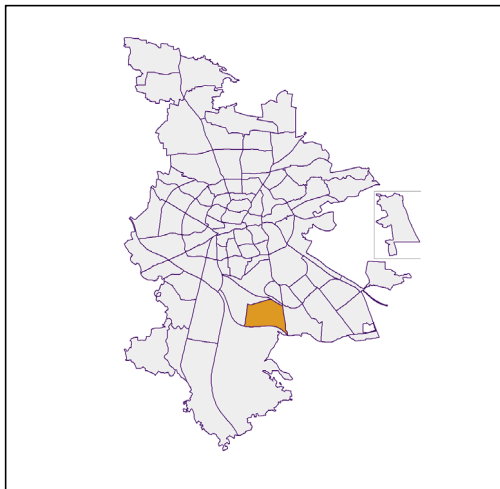


Bezirksdatenblätter Nürnberg 2021

Statistischer Bezirk: 44 Trierer Straße



	Bezirk	Gesamtstadt
Fläche in ha	300	18 640
Bevölkerung ¹⁾	5 130	530 222
Einwohner je ha	17	28

1) Einwohner mit Hauptwohnung in Nürnberg (Melderegister 31.12.2021)

Einwohner nach Geschlecht	Bezirk		Stadt	
	Zahl	%	Zahl	%
männlich	2 528	49,3		49,3
weiblich	2 602	50,7		50,7
zusammen	5 130	100,0		100,0

Stand: 31.12.2021

Einwohner nach Altersgruppen	Bezirk		Stadt	
	Zahl	%	Zahl	%
0 - 5 Jahre	272	5,3		5,6
6 - 14 Jahre	419	8,2		7,6
15 - 64 Jahre	3 103	60,5		66,6
ab 65 Jahre	1 336	26,0		20,2

Stand: 31.12.2021

Einwohner nach Nationalität	Bezirk		Stadt	
	Zahl	%	Zahl	%
Deutsche	4 671	91,1		75,1
Ausländer	459	8,9		24,9
darunter aus der EU	218	4,2 ²⁾		11,7 ²⁾
darunter aus der Türkei	71	1,4 ²⁾		3,1 ²⁾

2) Anteil an der Bevölkerung insgesamt

Stand: 31.12.2021

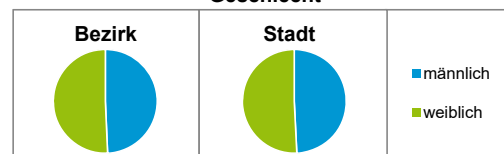
Einwohner nach Familienstand	Bezirk		Stadt	
	Zahl	%	Zahl	%
ledig	1 833	35,7		45,0
verheiratet	2 566	50,0		39,9
verwitwet	395	7,7		6,4
geschieden	336	6,5		8,7

Stand: 31.12.2021

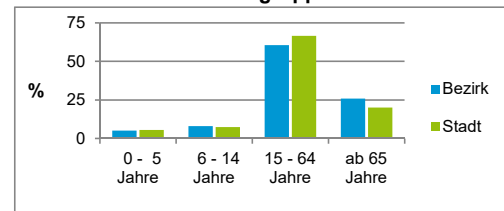
Bevölkerungsveränderung	Bezirk	Stadt
	Einwohner 2020	5 093
Einwohner 2016	5 137	529 407
Veränderung 2021 gegenüber 2020 in %	0,7	-0,4
Veränderung 2021 gegenüber 2016 in %	-0,1	0,2

Stand: 31.12.2021

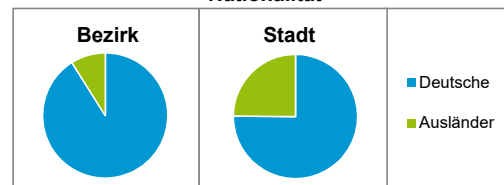
Geschlecht



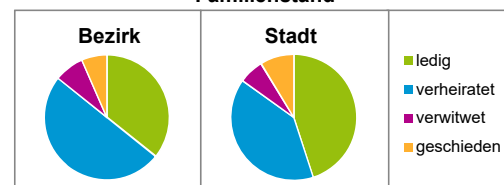
Altersgruppe



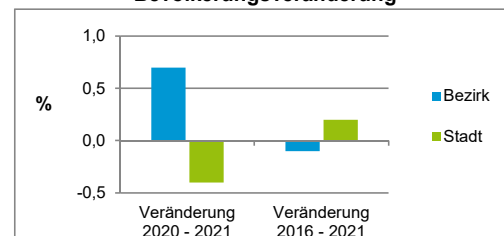
Nationalität



Familienstand



Bevölkerungsveränderung



Statistischer Bezirk: 44 Trierer Straße

Haushalte	Bezirk		Stadt
	Zahl	%	%
Alleinerziehende	66	2,7	3,9
sonstige Haushalte	2 367	97,3	96,1
zusammen	2 433	100,0	100,0

Stand: 31.12.2021

Wohnungen ³⁾ nach Baualtersgruppen	Bezirk		Stadt
	Zahl	%	%
Altbau (bis 1948)	489	18,5	22,9
mittleres Baualter	2 096	79,2	74,3
Neubau (ab 2017)	60	2,3	2,8
ohne Angabe	0	0,0	0,0
zusammen	2 645	100,0	100,0

3) in Wohngebäuden;
ohne Wohnheime

Stand: 31.12.2020

Wohnungen in	Bezirk		Stadt
	Zahl	%	%
Einfamilienhäusern	1 228	46,4	14,8
Zweifamilienhäusern	930	35,2	5,6
MFH mit 3 - 6 Whg. ⁴⁾	367	13,9	16,1
MFH mit 7 und mehr Whg. ⁴⁾	120	4,5	63,5
zusammen	2 645	100,0	100,0

4) MFH= Mehrfamilienhäuser

Stand: 31.12.2020

Erwerbsbeteiligung	Bezirk		Stadt
	Zahl	% ⁵⁾	% ⁵⁾
Sozialversicherungspflichtig Beschäftigte am Wohnort	1 960	63,2	63,7
Arbeitslose am Wohnort	66	2,1	4,5

5) %-Anteil an der erwerbsfähigen Bevölkerung

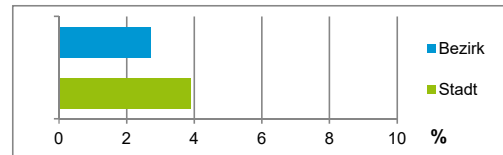
Stand: 31.12.2021

Quelle: Bundesagentur für Arbeit

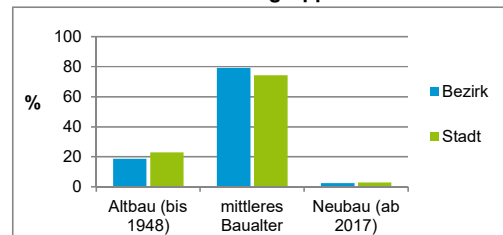
Kraftfahrzeuge	Bezirk		Stadt
	Zahl		
Anzahl der Pkw/Kombi	3 092		247 962
Pkw/Kombi je 1 000 Einwohner	603		468
Pkw/Kombi mit Dieselmotor, Anteil in %	29,6		31,9

Stand: 31.12.2021

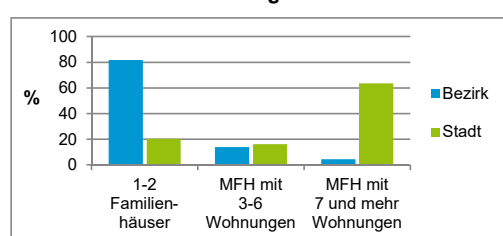
Anteil Haushalte Alleinerziehende



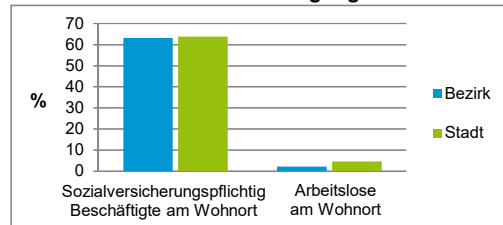
Baualtersgruppen



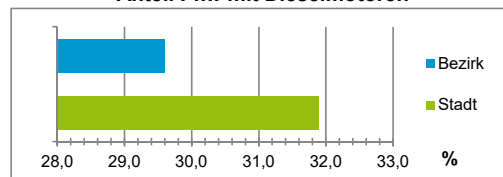
Wohnungsarten



Erwerbsbeteiligung



Anteil Pkw mit Dieselmotoren



Impressum

Herausgeberin:

Stadt Nürnberg
Amt für Stadtforschung und Statistik
für Nürnberg und Fürth
Unschlittplatz 7a
90403 Nürnberg
Telefon 09 11 / 2 31-28 43
Fax 09 11 / 2 31-28 44
E-Mail statistikinfo@stadt.nuernberg.de
Internet www.statistik.nuernberg.de