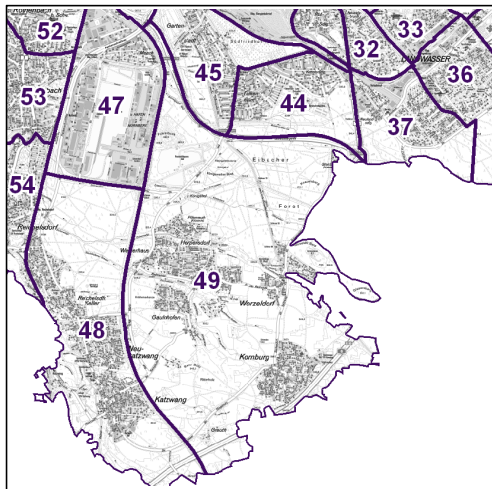
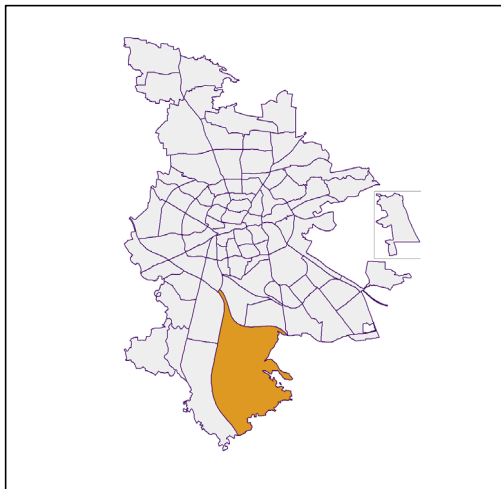


Bezirksdatenblätter Nürnberg 2021

Statistischer Bezirk: 49 Kornburg, Worzeldorf

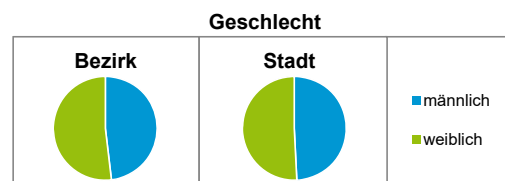


	Bezirk		Gesamtstadt
Fläche in ha	1 943		18 640
Bevölkerung ¹⁾	13 233		530 222
Einwohner je ha	7		28

1) Einwohner mit Hauptwohnung in Nürnberg (Melderegister 31.12.2021)

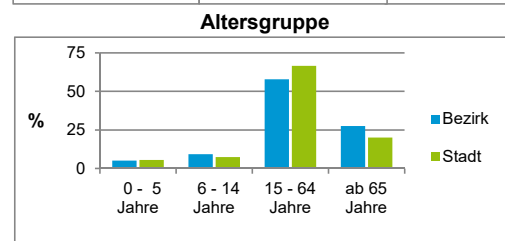
Einwohner nach Geschlecht	Bezirk		Stadt	
	Zahl	%	Zahl	%
männlich	6 362	48,1		49,3
weiblich	6 871	51,9		50,7
zusammen	13 233	100,0		100,0

Stand: 31.12.2021



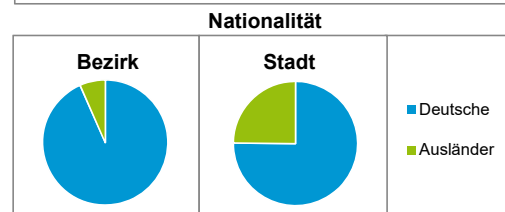
Einwohner nach Altersgruppen	Bezirk		Stadt	
	Zahl	%	Zahl	%
0 - 5 Jahre	691	5,2		5,6
6 - 14 Jahre	1 246	9,4		7,6
15 - 64 Jahre	7 649	57,8		66,6
ab 65 Jahre	3 647	27,6		20,2

Stand: 31.12.2021



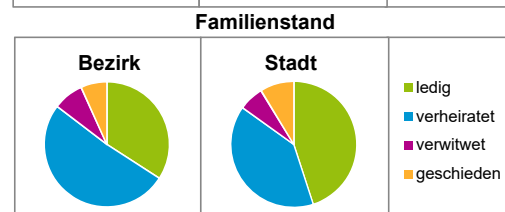
Einwohner nach Nationalität	Bezirk		Stadt	
	Zahl	%	Zahl	%
Deutsche	12 364	93,4		75,1
Ausländer	869	6,6		24,9
darunter aus der EU	454	3,4 ²⁾		11,7 ²⁾
darunter aus der Türkei	95	0,7 ²⁾		3,1 ²⁾

2) Anteil an der Bevölkerung insgesamt
Stand: 31.12.2021



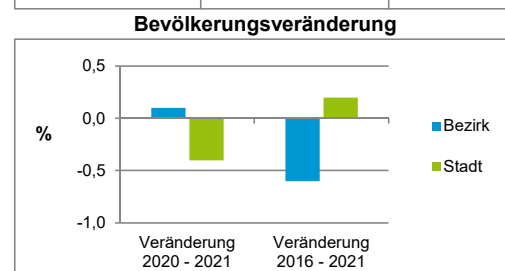
Einwohner nach Familienstand	Bezirk		Stadt	
	Zahl	%	Zahl	%
ledig	4 521	34,2		45,0
verheiratet	6 782	51,3		39,9
verwitwet	1 039	7,9		6,4
geschieden	891	6,7		8,7

Stand: 31.12.2021



Bevölkerungsveränderung	Bezirk		Stadt	
	Zahl	%	Zahl	%
Einwohner 2020	13 220		532 331	
Einwohner 2016	13 315		529 407	
Veränderung 2021 gegenüber 2020 in %	0,1		-0,4	
Veränderung 2021 gegenüber 2016 in %	-0,6		0,2	

Stand: 31.12.2021



Statistischer Bezirk: 49 Kornburg, Worzeldorf

Haushalte	Bezirk		Stadt	
	Zahl	%	Zahl	%
Alleinerziehende	214	3,5		3,9
sonstige Haushalte	5 912	96,5		96,1
zusammen	6 126	100,0		100,0

Stand: 31.12.2021

Wohnungen ³⁾ nach Baualtersgruppen	Bezirk		Stadt	
	Zahl	%	Zahl	%
Altbau (bis 1948)	249	3,9		22,9
mittleres Baualter	5 963	94,3		74,3
Neubau (ab 2017)	113	1,8		2,8
ohne Angabe	0	0,0		0,0
zusammen	6 325	100,0		100,0

3) in Wohngebäuden;
ohne Wohnheime

Stand: 31.12.2020

Wohnungen in	Bezirk		Stadt	
	Zahl	%	Zahl	%
Einfamilienhäusern	3 663	57,9		14,8
Zweifamilienhäusern	858	13,6		5,6
MFH mit 3 - 6 Whg. ⁴⁾	936	14,8		16,1
MFH mit 7 und mehr Whg. ⁴⁾	868	13,7		63,5
zusammen	6 325	100,0		100,0

4) MFH= Mehrfamilienhäuser

Stand: 31.12.2020

Erwerbsbeteiligung	Bezirk		Stadt	
	Zahl	% ⁵⁾	Zahl	% ⁵⁾
Sozialversicherungspflichtig Beschäftigte am Wohnort	4 799	62,7		63,7
Arbeitslose am Wohnort	147	1,9		4,5

5) %-Anteil an der erwerbsfähigen Bevölkerung

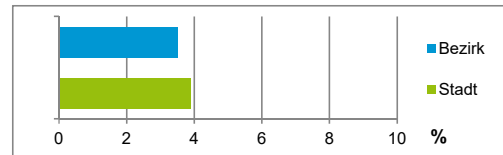
Stand: 31.12.2021

Quelle: Bundesagentur für Arbeit

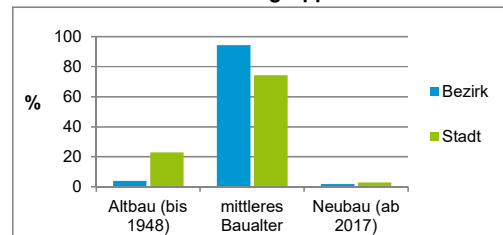
Kraftfahrzeuge	Bezirk		Stadt	
	Zahl		Zahl	
Anzahl der Pkw/Kombi	8 227		247 962	
Pkw/Kombi je 1 000 Einwohner	622		468	
Pkw/Kombi mit Dieselmotor, Anteil in %	27,0		31,9	

Stand: 31.12.2021

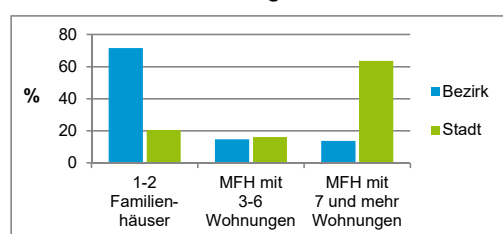
Anteil Haushalte Alleinerziehende



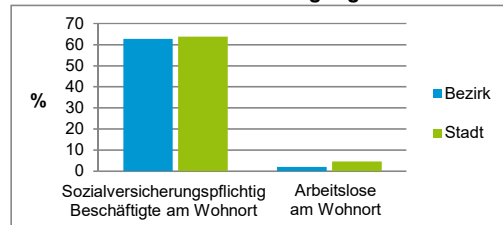
Baualtersgruppen



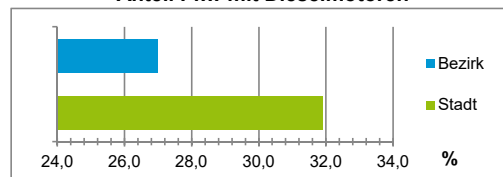
Wohnungsarten



Erwerbsbeteiligung



Anteil Pkw mit Dieselmotoren



Impressum

Herausgeberin:

Stadt Nürnberg
 Amt für Stadtforschung und Statistik
 für Nürnberg und Fürth
 Unschlittplatz 7a
 90403 Nürnberg
 Telefon 09 11 / 2 31-28 43
 Fax 09 11 / 2 31-28 44
 E-Mail statistikinfo@stadt.nuernberg.de
 Internet www.statistik.nuernberg.de