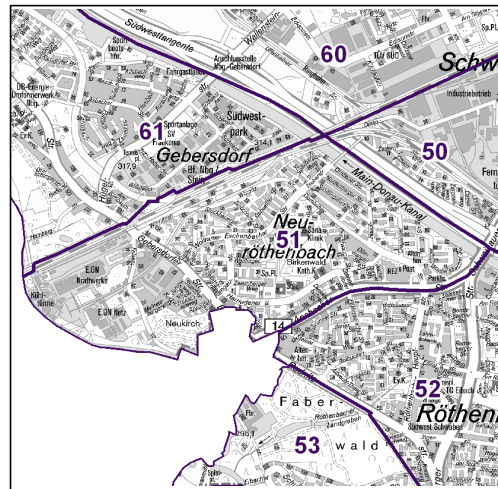
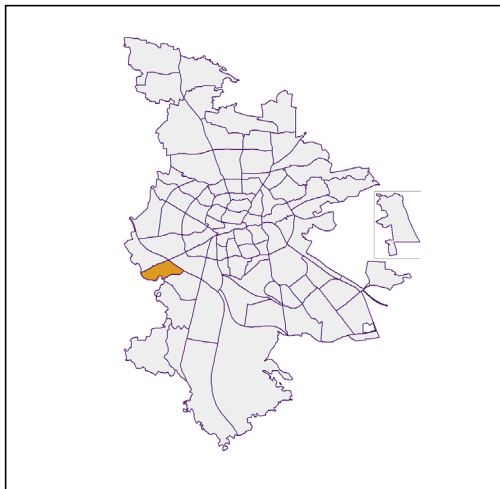


Bezirksdatenblätter Nürnberg 2021

Statistischer Bezirk: 51 Röthenbach West



	Bezirk		Gesamtstadt	
Fläche in ha	152		18 640	
Bevölkerung ¹⁾	8 625		530 222	
Einwohner je ha	57		28	

1) Einwohner mit Hauptwohnung in Nürnberg (Melderegister 31.12.2021)

Einwohner nach Geschlecht	Bezirk		Stadt	
	Zahl	%	Zahl	%
männlich	4 046	46,9		49,3
weiblich	4 579	53,1		50,7
zusammen	8 625	100,0		100,0

Stand: 31.12.2021

Einwohner nach Altersgruppen	Bezirk		Stadt	
	Zahl	%	Zahl	%
0 - 5 Jahre	401	4,6		5,6
6 - 14 Jahre	642	7,4		7,6
15 - 64 Jahre	5 102	59,2		66,6
ab 65 Jahre	2 480	28,8		20,2

Stand: 31.12.2021

Einwohner nach Nationalität	Bezirk		Stadt	
	Zahl	%	Zahl	%
Deutsche	7 154	82,9		75,1
Ausländer	1 471	17,1		24,9
darunter aus der EU	714	8,3 ²⁾		11,7 ²⁾
darunter aus der Türkei	213	2,5 ²⁾		3,1 ²⁾

2) Anteil an der Bevölkerung insgesamt

Stand: 31.12.2021

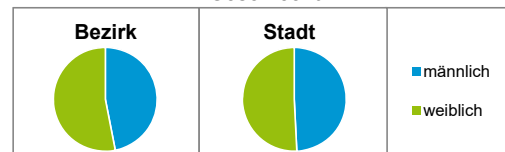
Einwohner nach Familienstand	Bezirk		Stadt	
	Zahl	%	Zahl	%
ledig	3 056	35,4		45,0
verheiratet	3 929	45,6		39,9
verwitwet	813	9,4		6,4
geschieden	827	9,6		8,7

Stand: 31.12.2021

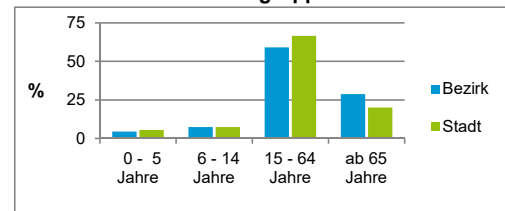
Bevölkerungsveränderung	Bezirk		Stadt	
		Zahl	%	Zahl
Einwohner 2020	8 697		532 331	
Einwohner 2016	8 474		529 407	
Veränderung 2021 gegenüber 2020 in %	-0,8		-0,4	
Veränderung 2021 gegenüber 2016 in %	1,8		0,2	

Stand: 31.12.2021

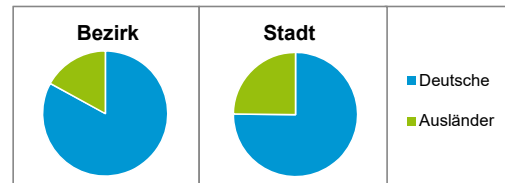
Geschlecht



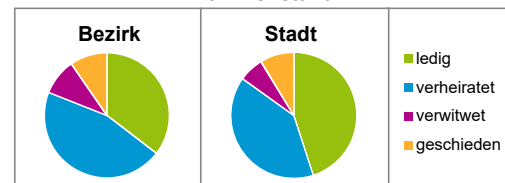
Altersgruppe



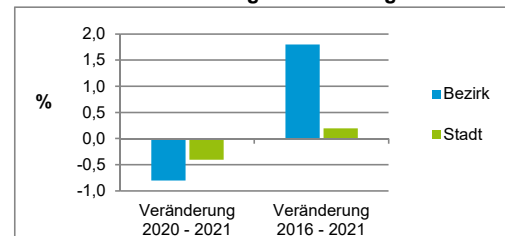
Nationalität



Familienstand



Bevölkerungsveränderung



Statistischer Bezirk: 51 Röthenbach West

Haushalte	Bezirk		Stadt	
	Zahl	%	Zahl	%
Alleinerziehende	175	3,9		3,9
sonstige Haushalte	4 263	96,1		96,1
zusammen	4 438	100,0		100,0

Stand: 31.12.2021

Wohnungen ³⁾ nach Baualtersgruppen	Bezirk		Stadt	
	Zahl	%	Zahl	%
Altbau (bis 1948)	161	3,4		22,9
mittleres Baualter	4 358	92,6		74,3
Neubau (ab 2017)	188	4,0		2,8
ohne Angabe	0	0,0		0,0
zusammen	4 707	100,0		100,0

3) in Wohngebäuden;
ohne Wohnheime

Stand: 31.12.2020

Wohnungen in	Bezirk		Stadt	
	Zahl	%	Zahl	%
Einfamilienhäusern	583	12,4		14,8
Zweifamilienhäusern	208	4,4		5,6
MFH mit 3 - 6 Whg. ⁴⁾	338	7,2		16,1
MFH mit 7 und mehr Whg. ⁴⁾	3 578	76,0		63,5
zusammen	4 707	100,0		100,0

4) MFH= Mehrfamilienhäuser

Stand: 31.12.2020

Erwerbsbeteiligung	Bezirk		Stadt	
	Zahl	% ⁵⁾	Zahl	% ⁵⁾
Sozialversicherungspflichtig Beschäftigte am Wohnort	3 355	65,8		63,7
Arbeitslose am Wohnort	225	4,4		4,5

5) %-Anteil an der erwerbsfähigen Bevölkerung

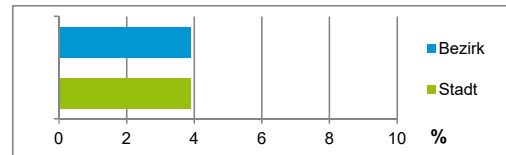
Stand: 31.12.2021

Quelle: Bundesagentur für Arbeit

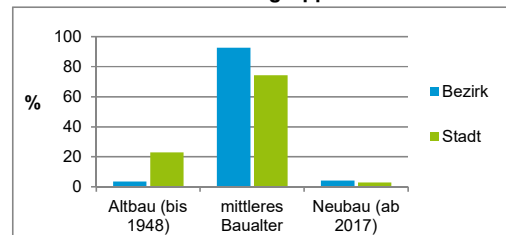
Kraftfahrzeuge	Bezirk		Stadt	
	Zahl		Zahl	
Anzahl der Pkw/Kombi	3 950		247 962	
Pkw/Kombi je 1 000 Einwohner	458		468	
Pkw/Kombi mit Dieselmotor, Anteil in %	27,9		31,9	

Stand: 31.12.2021

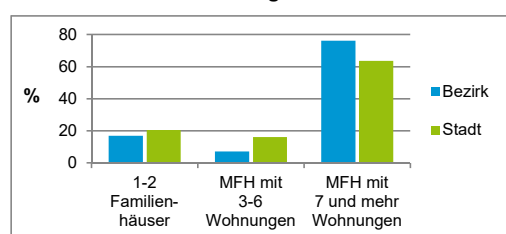
Anteil Haushalte Alleinerziehende



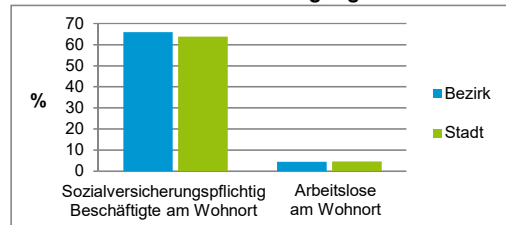
Baualtersgruppen



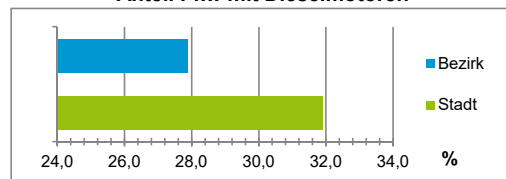
Wohnungsarten



Erwerbsbeteiligung



Anteil Pkw mit Dieselmotoren



Impressum

Herausgeberin:

Stadt Nürnberg
Amt für Stadtforschung und Statistik
für Nürnberg und Fürth
Unschlittplatz 7a
90403 Nürnberg
Telefon 09 11 / 2 31-28 43
Fax 09 11 / 2 31-28 44
E-Mail statistikinfo@stadt.nuernberg.de
Internet www.statistik.nuernberg.de