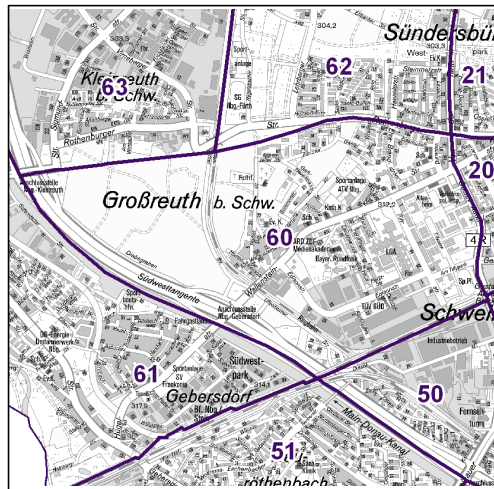
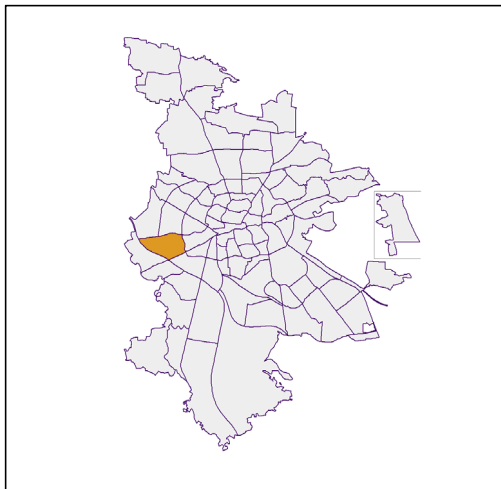


# Bezirksdatenblätter Nürnberg 2021

## Statistischer Bezirk: 60 Großreuth b. Schweinau

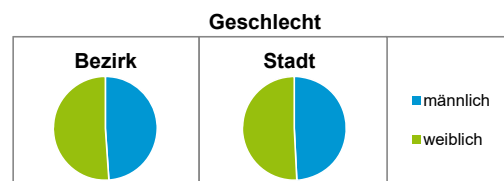


	Bezirk		Gesamtstadt	
<b>Fläche in ha</b>	<b>252</b>		<b>18 640</b>	
<b>Bevölkerung <sup>1)</sup></b>	<b>6 564</b>		<b>530 222</b>	
<b>Einwohner je ha</b>	<b>26</b>		<b>28</b>	

1) Einwohner mit Hauptwohnung in Nürnberg (Melderegister 31.12.2021)

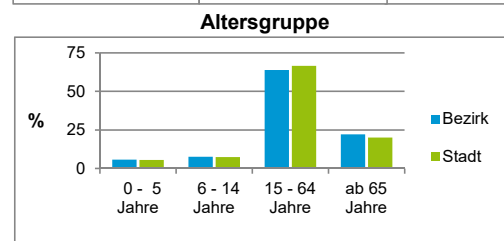
Einwohner nach Geschlecht	Bezirk		Stadt	
	Zahl	%	Zahl	%
männlich	3 213	48,9		49,3
weiblich	3 351	51,1		50,7
<b>zusammen</b>	<b>6 564</b>	<b>100,0</b>		<b>100,0</b>

Stand: 31.12.2021



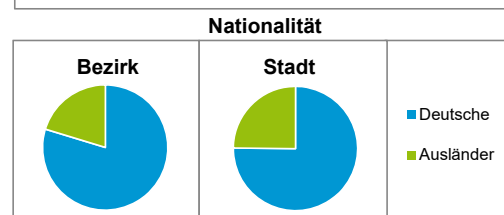
Einwohner nach Altersgruppen	Bezirk		Stadt	
	Zahl	%	Zahl	%
0 - 5 Jahre	385	5,9		5,6
6 - 14 Jahre	514	7,8		7,6
15 - 64 Jahre	4 204	64,0		66,6
ab 65 Jahre	1 461	22,3		20,2

Stand: 31.12.2021



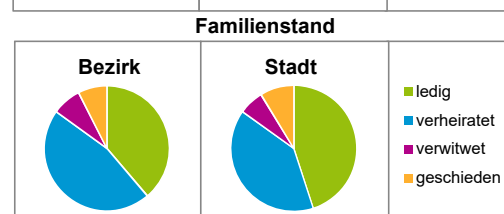
Einwohner nach Nationalität	Bezirk		Stadt	
	Zahl	%	Zahl	%
Deutsche	5 233	79,7		75,1
Ausländer	1 331	20,3		24,9
darunter aus der EU	616	9,4 <sup>2)</sup>		11,7 <sup>2)</sup>
darunter aus der Türkei	220	3,4 <sup>2)</sup>		3,1 <sup>2)</sup>

2) Anteil an der Bevölkerung insgesamt  
Stand: 31.12.2021



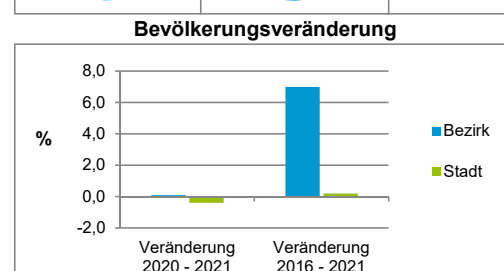
Einwohner nach Familienstand	Bezirk		Stadt	
	Zahl	%	Zahl	%
ledig	2 547	38,8		45,0
verheiratet	3 031	46,2		39,9
verwitwet	496	7,6		6,4
geschieden	490	7,5		8,7

Stand: 31.12.2021



Bevölkerungsveränderung	Bezirk		Stadt	
		Zahl	%	Zahl
Einwohner 2020	6 557		532 331	
Einwohner 2016	6 136		529 407	
Veränderung 2021 gegenüber 2020 in %	0,1		-0,4	
Veränderung 2021 gegenüber 2016 in %	7,0		0,2	

Stand: 31.12.2021



## Statistischer Bezirk: 60 Großreuth b. Schweinau

Haushalte	Bezirk		Stadt	
	Zahl	%	Zahl	%
Alleinerziehende	111	3,7		3,9
sonstige Haushalte	2 913	96,3		96,1
<b>zusammen</b>	<b>3 024</b>	<b>100,0</b>		<b>100,0</b>

Stand: 31.12.2021

Wohnungen <sup>3)</sup> nach Baualtersgruppen	Bezirk		Stadt	
	Zahl	%	Zahl	%
Altbau (bis 1948)	189	6,1		22,9
mittleres Baualter	2 626	84,2		74,3
Neubau (ab 2017)	303	9,7		2,8
ohne Angabe	0	0,0		0,0
<b>zusammen</b>	<b>3 118</b>	<b>100,0</b>		<b>100,0</b>

3) in Wohngebäuden;  
ohne Wohnheime

Stand: 31.12.2020

Wohnungen in	Bezirk		Stadt	
	Zahl	%	Zahl	%
Einfamilienhäusern	471	15,1		14,8
Zweifamilienhäusern	64	2,1		5,6
MFH mit 3 - 6 Whg. <sup>4)</sup>	607	19,5		16,1
MFH mit 7 und mehr Whg. <sup>4)</sup>	1 976	63,4		63,5
<b>zusammen</b>	<b>3 118</b>	<b>100,1</b>		<b>100,0</b>

4) MFH= Mehrfamilienhäuser

Stand: 31.12.2020

Erwerbsbeteiligung	Bezirk		Stadt	
	Zahl	% <sup>5)</sup>	Zahl	% <sup>5)</sup>
Sozialversicherungspflichtig Beschäftigte am Wohnort	2 603	61,9		63,7
Arbeitslose am Wohnort	117	2,8		4,5

5) %-Anteil an der erwerbsfähigen Bevölkerung

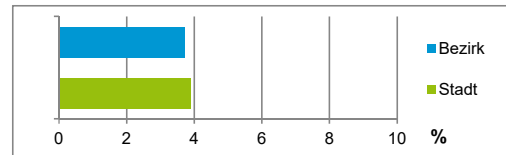
Stand: 31.12.2021

Quelle: Bundesagentur für Arbeit

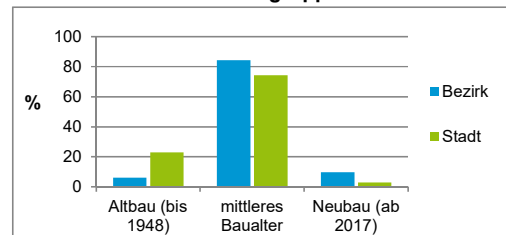
Kraftfahrzeuge	Bezirk		Stadt	
	Zahl	%	Zahl	%
Anzahl der Pkw/Kombi	3 315		247 962	
Pkw/Kombi je 1 000 Einwohner	505		468	
Pkw/Kombi mit Dieselmotor, Anteil in %	34,4		31,9	

Stand: 31.12.2021

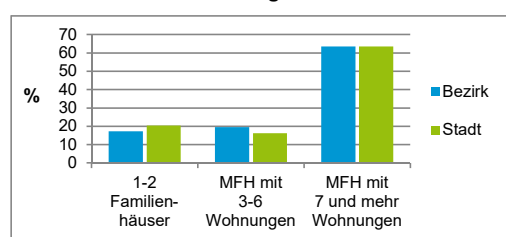
Anteil Haushalte Alleinerziehende



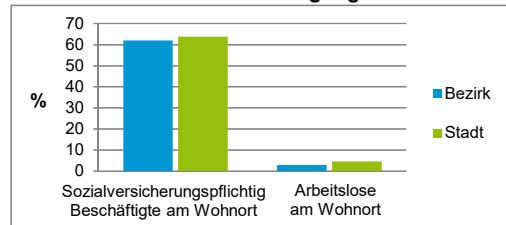
Baualtersgruppen



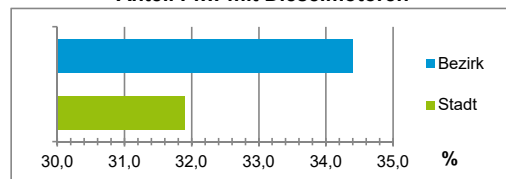
Wohnungsarten



Erwerbsbeteiligung



Anteil Pkw mit Dieselmotoren



### Impressum

Herausgeberin:

Stadt Nürnberg  
Amt für Stadtforschung und Statistik  
für Nürnberg und Fürth  
Unschlittplatz 7a  
90403 Nürnberg  
Telefon 09 11 / 2 31-28 43  
Fax 09 11 / 2 31-28 44  
E-Mail [statistikinfo@stadt.nuernberg.de](mailto:statistikinfo@stadt.nuernberg.de)  
Internet [www.statistik.nuernberg.de](http://www.statistik.nuernberg.de)