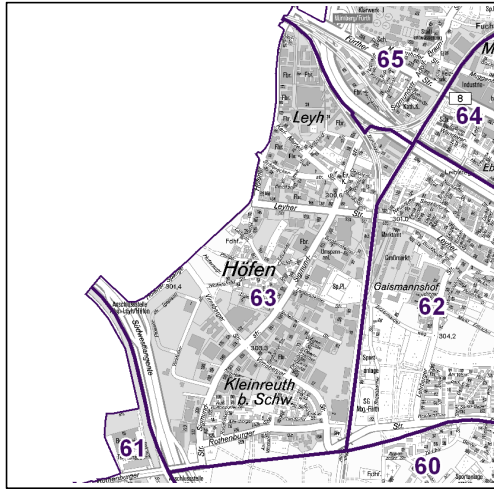
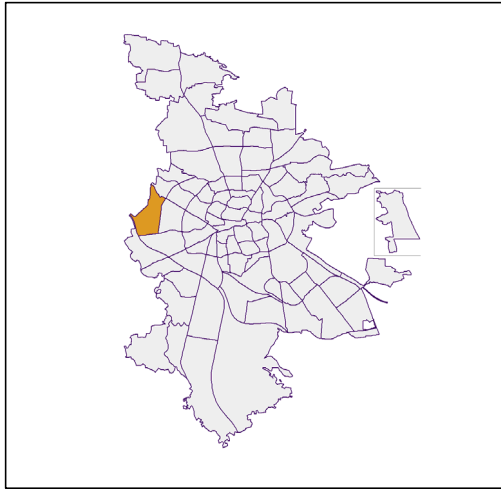


# Bezirksdatenblätter Nürnberg 2021

## Statistischer Bezirk: 63 Höfen



	Bezirk		Gesamtstadt	
Fläche in ha	276		18 640	
Bevölkerung <sup>1)</sup>	3 470		530 222	
Einwohner je ha	13		28	

1) Einwohner mit Hauptwohnung in Nürnberg (Melderegister 31.12.2021)

Einwohner nach Geschlecht	Bezirk		Stadt	
	Zahl	%	Zahl	%
männlich	1 826	52,6		49,3
weiblich	1 644	47,4		50,7
<b>zusammen</b>	<b>3 470</b>	<b>100,0</b>		<b>100,0</b>

Stand: 31.12.2021

Einwohner nach Altersgruppen	Bezirk		Stadt	
	Zahl	%	Zahl	%
0 - 5 Jahre	215	6,2		5,6
6 - 14 Jahre	239	6,9		7,6
15 - 64 Jahre	2 378	68,5		66,6
ab 65 Jahre	638	18,4		20,2

Stand: 31.12.2021

Einwohner nach Nationalität	Bezirk		Stadt	
	Zahl	%	Zahl	%
Deutsche	2 440	70,3		75,1
Ausländer	1 030	29,7		24,9
darunter aus der EU	607	17,5 <sup>2)</sup>		11,7 <sup>2)</sup>
darunter aus der Türkei	131	3,8 <sup>2)</sup>		3,1 <sup>2)</sup>

2) Anteil an der Bevölkerung insgesamt

Stand: 31.12.2021

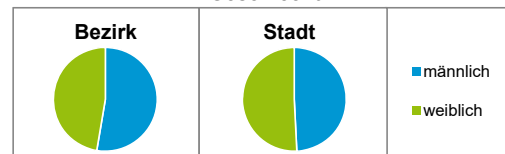
Einwohner nach Familienstand	Bezirk		Stadt	
	Zahl	%	Zahl	%
ledig	1 458	42,0		45,0
verheiratet	1 516	43,7		39,9
verwitwet	205	5,9		6,4
geschieden	291	8,4		8,7

Stand: 31.12.2021

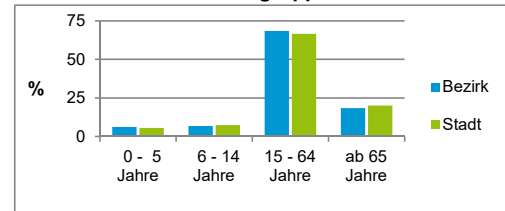
Bevölkerungsveränderung	Bezirk		Stadt	
		Zahl	%	Zahl
Einwohner 2020	3 475		532 331	
Einwohner 2016	3 497		529 407	
Veränderung 2021 gegenüber 2020 in %	-0,1		-0,4	
Veränderung 2021 gegenüber 2016 in %	-0,8		0,2	

Stand: 31.12.2021

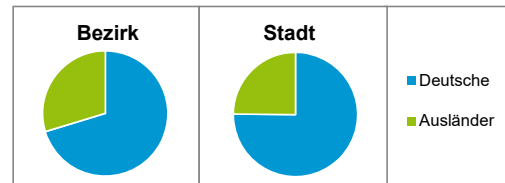
### Geschlecht



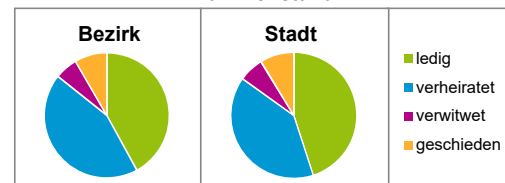
### Altersgruppe



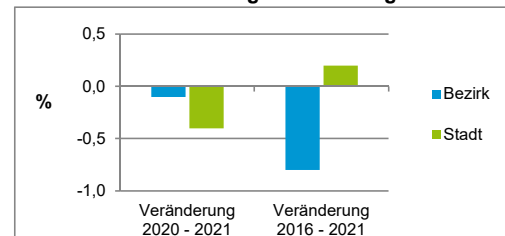
### Nationalität



### Familienstand



### Bevölkerungsveränderung



## Statistischer Bezirk: 63 Höfen

Haushalte	Bezirk		Stadt
	Zahl	%	%
Alleinerziehende	65	3,5	3,9
sonstige Haushalte	1 780	96,5	96,1
<b>zusammen</b>	<b>1 845</b>	<b>100,0</b>	<b>100,0</b>

Stand: 31.12.2021

Wohnungen <sup>3)</sup> nach Baualtersgruppen	Bezirk		Stadt
	Zahl	%	%
Altbau (bis 1948)	298	17,7	22,9
mittleres Baualter	1 290	76,6	74,3
Neubau (ab 2017)	96	5,7	2,8
ohne Angabe	1	0,1	0,0
<b>zusammen</b>	<b>1 685</b>	<b>100,1</b>	<b>100,0</b>

3) in Wohngebäuden; ohne Wohnheime

Stand: 31.12.2020

Wohnungen in	Bezirk		Stadt
	Zahl	%	%
Einfamilienhäusern	260	15,4	14,8
Zweifamilienhäusern	244	14,5	5,6
MFH mit 3 - 6 Whg. <sup>4)</sup>	548	32,5	16,1
MFH mit 7 und mehr Whg. <sup>4)</sup>	633	37,6	63,5
<b>zusammen</b>	<b>1 685</b>	<b>100,0</b>	<b>100,0</b>

4) MFH= Mehrfamilienhäuser

Stand: 31.12.2020

Erwerbsbeteiligung	Bezirk		Stadt
	Zahl	% <sup>5)</sup>	% <sup>5)</sup>
Sozialversicherungspflichtig Beschäftigte am Wohnort	1 550	65,2	63,7
Arbeitslose am Wohnort	126	5,3	4,5

5) %-Anteil an der erwerbsfähigen Bevölkerung

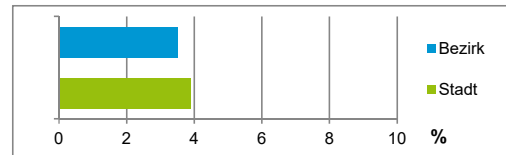
Stand: 31.12.2021

Quelle: Bundesagentur für Arbeit

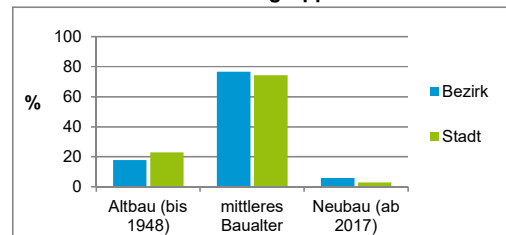
Kraftfahrzeuge	Bezirk		Stadt
	Zahl		
Anzahl der Pkw/Kombi	2 547		247 962
Pkw/Kombi je 1 000 Einwohner	734		468
Pkw/Kombi mit Dieselmotor, Anteil in %	37,9		31,9

Stand: 31.12.2021

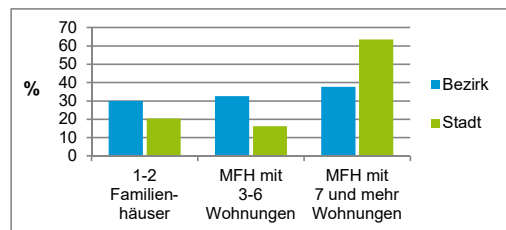
Anteil Haushalte Alleinerziehende



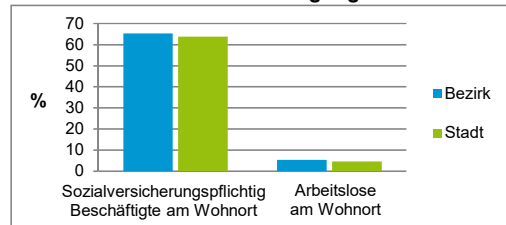
Baualtersgruppen



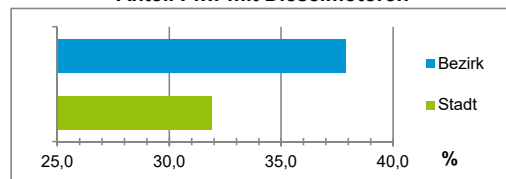
Wohnungsarten



Erwerbsbeteiligung



Anteil Pkw mit Dieselmotoren



### Impressum

Herausgeberin:

Stadt Nürnberg  
 Amt für Stadtforschung und Statistik  
 für Nürnberg und Fürth  
 Unschlittplatz 7a  
 90403 Nürnberg  
 Telefon 09 11 / 2 31-28 43  
 Fax 09 11 / 2 31-28 44  
 E-Mail statistikinfo@stadt.nuernberg.de  
 Internet www.statistik.nuernberg.de