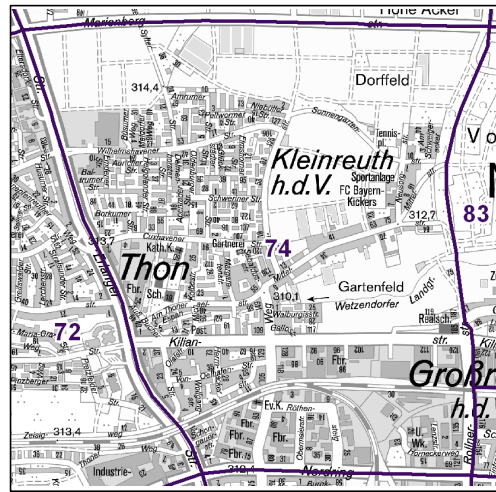
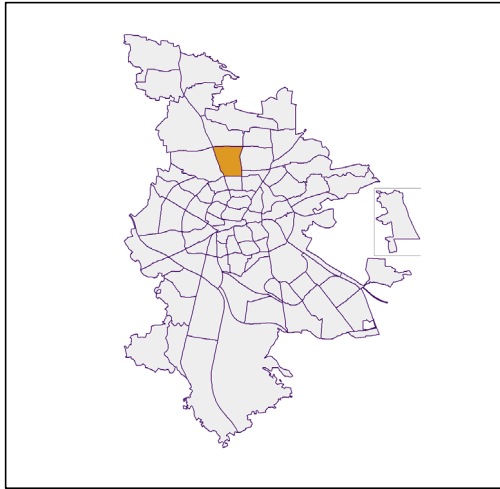


# Bezirksdatenblätter Nürnberg 2021

## Statistischer Bezirk: 74 Thon



	Bezirk		Gesamtstadt	
<b>Fläche in ha</b>	<b>221</b>		<b>18 640</b>	
<b>Bevölkerung <sup>1)</sup></b>	<b>5 406</b>		<b>530 222</b>	
<b>Einwohner je ha</b>	<b>24</b>		<b>28</b>	

1) Einwohner mit Hauptwohnung in Nürnberg (Melderegister 31.12.2021)

Einwohner nach Geschlecht	Bezirk		Stadt	
	Zahl	%	Zahl	%
männlich	2 610	48,3		49,3
weiblich	2 796	51,7		50,7
<b>zusammen</b>	<b>5 406</b>	<b>100,0</b>		<b>100,0</b>

Stand: 31.12.2021

Einwohner nach Altersgruppen	Bezirk		Stadt	
	Zahl	%	Zahl	%
0 - 5 Jahre	355	6,6		5,6
6 - 14 Jahre	463	8,6		7,6
15 - 64 Jahre	3 236	59,9		66,6
ab 65 Jahre	1 352	25,0		20,2

Stand: 31.12.2021

Einwohner nach Nationalität	Bezirk		Stadt	
	Zahl	%	Zahl	%
Deutsche	4 713	87,2		75,1
Ausländer	693	12,8		24,9
darunter aus der EU	276	5,1 <sup>2)</sup>		11,7 <sup>2)</sup>
darunter aus der Türkei	63	1,2 <sup>2)</sup>		3,1 <sup>2)</sup>

2) Anteil an der Bevölkerung insgesamt

Stand: 31.12.2021

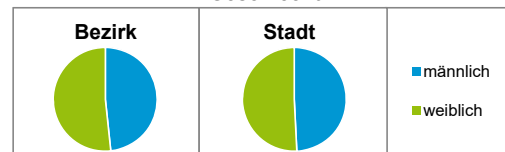
Einwohner nach Familienstand	Bezirk		Stadt	
	Zahl	%	Zahl	%
ledig	2 139	39,6		45,0
verheiratet	2 536	46,9		39,9
verwitwet	383	7,1		6,4
geschieden	348	6,4		8,7

Stand: 31.12.2021

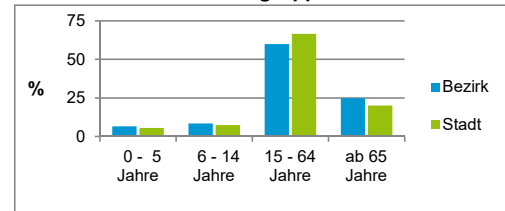
Bevölkerungsveränderung	Bezirk		Stadt	
		Zahl	%	Zahl
Einwohner 2020	5 390		532 331	
Einwohner 2016	5 039		529 407	
Veränderung 2021 gegenüber 2020 in %	0,3		-0,4	
Veränderung 2021 gegenüber 2016 in %	7,3		0,2	

Stand: 31.12.2021

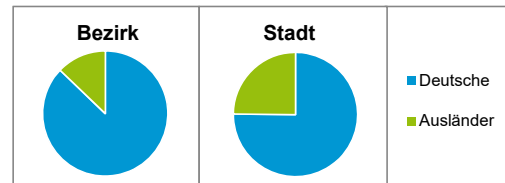
### Geschlecht



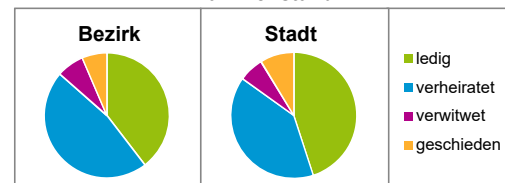
### Altersgruppe



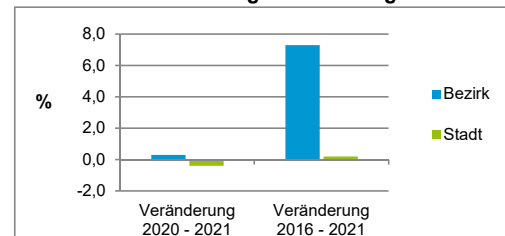
### Nationalität



### Familienstand



### Bevölkerungsveränderung



## Statistischer Bezirk: 74 Thon

Haushalte	Bezirk		Stadt	
	Zahl	%	Zahl	%
Alleinerziehende	67	2,6		3,9
sonstige Haushalte	2 540	97,4		96,1
<b>zusammen</b>	<b>2 607</b>	<b>100,0</b>		<b>100,0</b>

Stand: 31.12.2021

Wohnungen <sup>3)</sup> nach Baualtersgruppen	Bezirk		Stadt	
	Zahl	%	Zahl	%
Altbau (bis 1948)	181	6,7		22,9
mittleres Baualter	2 376	87,4		74,3
Neubau (ab 2017)	160	5,9		2,8
ohne Angabe	0	0,0		0,0
<b>zusammen</b>	<b>2 717</b>	<b>100,0</b>		<b>100,0</b>

3) in Wohngebäuden;  
ohne Wohnheime

Stand: 31.12.2020

Wohnungen in	Bezirk		Stadt	
	Zahl	%	Zahl	%
Einfamilienhäusern	1 171	43,1		14,8
Zweifamilienhäusern	278	10,2		5,6
MFH mit 3 - 6 Whg. <sup>4)</sup>	525	19,3		16,1
MFH mit 7 und mehr Whg. <sup>4)</sup>	743	27,3		63,5
<b>zusammen</b>	<b>2 717</b>	<b>99,9</b>		<b>100,0</b>

4) MFH= Mehrfamilienhäuser

Stand: 31.12.2020

Erwerbsbeteiligung	Bezirk		Stadt	
	Zahl	% <sup>5)</sup>	Zahl	% <sup>5)</sup>
Sozialversicherungspflichtig Beschäftigte am Wohnort	2 043	63,1		63,7
Arbeitslose am Wohnort	41	1,3		4,5

5) %-Anteil an der erwerbsfähigen Bevölkerung

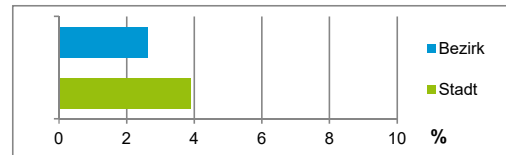
Stand: 31.12.2021

Quelle: Bundesagentur für Arbeit

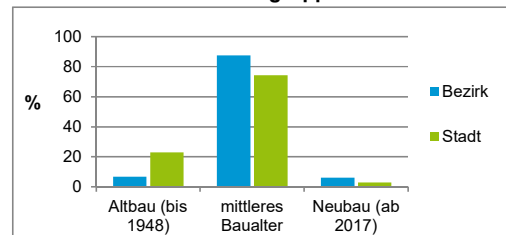
Kraftfahrzeuge	Bezirk		Stadt	
	Zahl		Zahl	
Anzahl der Pkw/Kombi	3 438		247 962	
Pkw/Kombi je 1 000 Einwohner	636		468	
Pkw/Kombi mit Dieselmotor, Anteil in %	30,9		31,9	

Stand: 31.12.2021

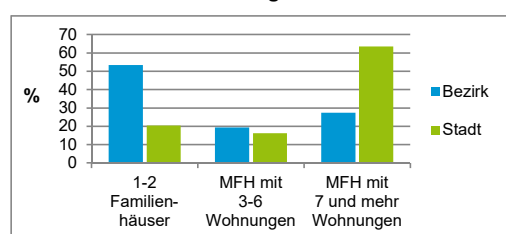
Anteil Haushalte Alleinerziehende



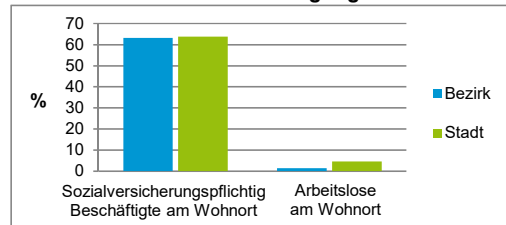
Baualtersgruppen



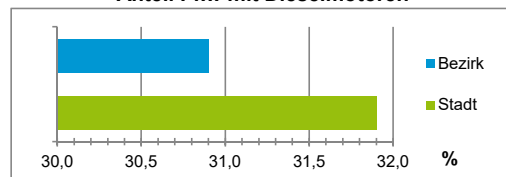
Wohnungsarten



Erwerbsbeteiligung



Anteil Pkw mit Dieselmotoren



### Impressum

Herausgeberin:

Stadt Nürnberg  
Amt für Stadtforschung und Statistik  
für Nürnberg und Fürth  
Unschlittplatz 7a  
90403 Nürnberg  
Telefon 09 11 / 2 31-28 43  
Fax 09 11 / 2 31-28 44  
E-Mail [statistikinfo@stadt.nuernberg.de](mailto:statistikinfo@stadt.nuernberg.de)  
Internet [www.statistik.nuernberg.de](http://www.statistik.nuernberg.de)