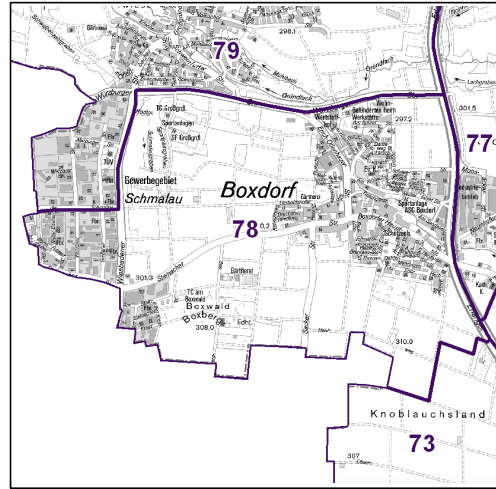
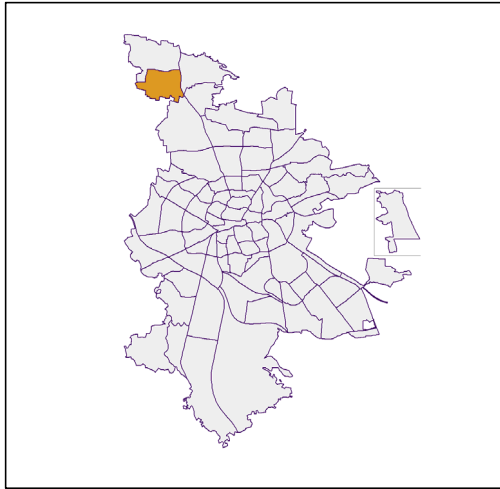


# Bezirksdatenblätter Nürnberg 2021

## Statistischer Bezirk: 78 Boxdorf

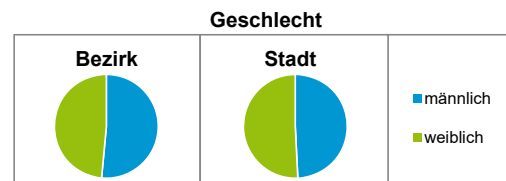


	Bezirk		Gesamtstadt
<b>Fläche in ha</b>	<b>340</b>		<b>18 640</b>
<b>Bevölkerung <sup>1)</sup></b>	<b>2 739</b>		<b>530 222</b>
<b>Einwohner je ha</b>	<b>8</b>		<b>28</b>

1) Einwohner mit Hauptwohnung in Nürnberg (Melderegister 31.12.2021)

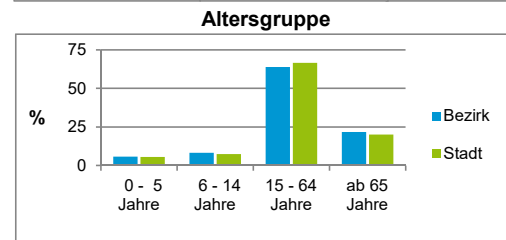
Einwohner nach Geschlecht	Bezirk		Stadt	
	Zahl	%	Zahl	%
männlich	1 407	51,4		49,3
weiblich	1 332	48,6		50,7
<b>zusammen</b>	<b>2 739</b>	<b>100,0</b>		<b>100,0</b>

Stand: 31.12.2021



Einwohner nach Altersgruppen	Bezirk		Stadt	
	Zahl	%	Zahl	%
0 - 5 Jahre	158	5,8		5,6
6 - 14 Jahre	231	8,4		7,6
15 - 64 Jahre	1 751	63,9		66,6
ab 65 Jahre	599	21,9		20,2

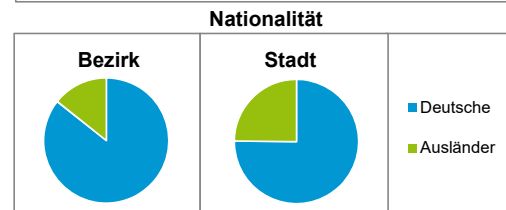
Stand: 31.12.2021



Einwohner nach Nationalität	Bezirk		Stadt	
	Zahl	%	Zahl	%
Deutsche	2 347	85,7		75,1
Ausländer	392	14,3		24,9
darunter aus der EU	269	9,8 <sup>2)</sup>		11,7 <sup>2)</sup>
darunter aus der Türkei	32	1,2 <sup>2)</sup>		3,1 <sup>2)</sup>

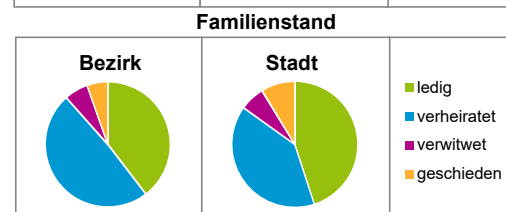
2) Anteil an der Bevölkerung insgesamt

Stand: 31.12.2021



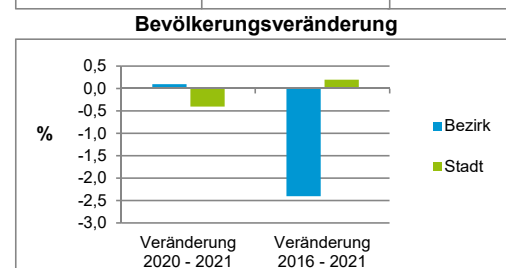
Einwohner nach Familienstand	Bezirk		Stadt	
	Zahl	%	Zahl	%
ledig	1 086	39,6		45,0
verheiratet	1 336	48,8		39,9
verwitwet	169	6,2		6,4
geschieden	148	5,4		8,7

Stand: 31.12.2021



Bevölkerungsveränderung	Bezirk		Stadt	
	Zahl	%	Zahl	%
Einwohner 2020	2 737		532 331	
Einwohner 2016	2 807		529 407	
Veränderung 2021 gegenüber 2020 in %	0,1		-0,4	
Veränderung 2021 gegenüber 2016 in %	-2,4		0,2	

Stand: 31.12.2021



## Statistischer Bezirk: 78 Boxdorf

Haushalte	Bezirk		Stadt
	Zahl	%	%
Alleinerziehende	33	2,4	3,9
sonstige Haushalte	1 319	97,6	96,1
<b>zusammen</b>	<b>1 352</b>	<b>100,0</b>	<b>100,0</b>

Stand: 31.12.2021

Wohnungen <sup>3)</sup> nach Baualtersgruppen	Bezirk		Stadt
	Zahl	%	%
Altbau (bis 1948)	89	7,4	22,9
mittleres Baualter	1 097	91,0	74,3
Neubau (ab 2017)	19	1,6	2,8
ohne Angabe	0	0,0	0,0
<b>zusammen</b>	<b>1 205</b>	<b>100,0</b>	<b>100,0</b>

3) in Wohngebäuden;  
ohne Wohnheime

Stand: 31.12.2020

Wohnungen in	Bezirk		Stadt
	Zahl	%	%
Einfamilienhäusern	623	51,7	14,8
Zweifamilienhäusern	230	19,1	5,6
MFH mit 3 - 6 Whg. <sup>4)</sup>	212	17,6	16,1
MFH mit 7 und mehr Whg. <sup>4)</sup>	140	11,6	63,5
<b>zusammen</b>	<b>1 205</b>	<b>100,0</b>	<b>100,0</b>

4) MFH= Mehrfamilienhäuser

Stand: 31.12.2020

Erwerbsbeteiligung	Bezirk		Stadt
	Zahl	% <sup>5)</sup>	% <sup>5)</sup>
Sozialversicherungspflichtig Beschäftigte am Wohnort	1 208	69,0	63,7
Arbeitslose am Wohnort	23	1,3	4,5

5) %-Anteil an der erwerbsfähigen Bevölkerung

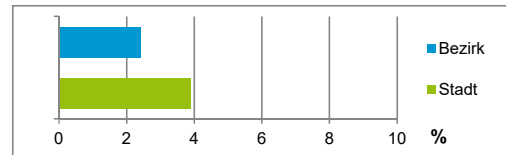
Stand: 31.12.2021

Quelle: Bundesagentur für Arbeit

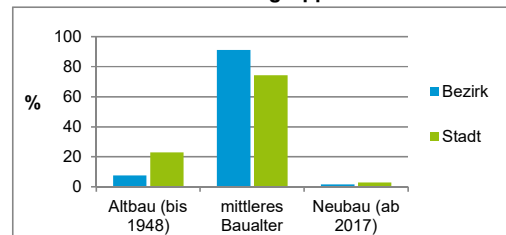
Kraftfahrzeuge	Bezirk		Stadt
	Zahl	%	%
Anzahl der Pkw/Kombi	1 895		247 962
Pkw/Kombi je 1 000 Einwohner	692		468
Pkw/Kombi mit Dieselmotor, Anteil in %	32,5		31,9

Stand: 31.12.2021

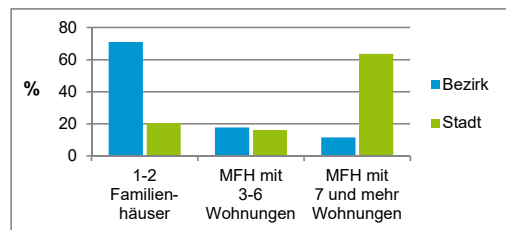
Anteil Haushalte Alleinerziehende



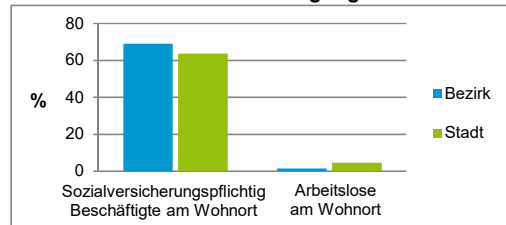
Baualtersgruppen



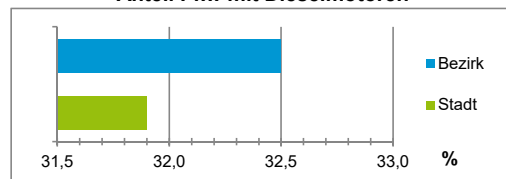
Wohnungsarten



Erwerbsbeteiligung



Anteil Pkw mit Dieselmotoren



### Impressum

Herausgeberin:

Stadt Nürnberg  
Amt für Stadtforschung und Statistik  
für Nürnberg und Fürth  
Unschlittplatz 7a  
90403 Nürnberg  
Telefon 09 11 / 2 31-28 43  
Fax 09 11 / 2 31-28 44  
E-Mail [statistikinfo@stadt.nuernberg.de](mailto:statistikinfo@stadt.nuernberg.de)  
Internet [www.statistik.nuernberg.de](http://www.statistik.nuernberg.de)