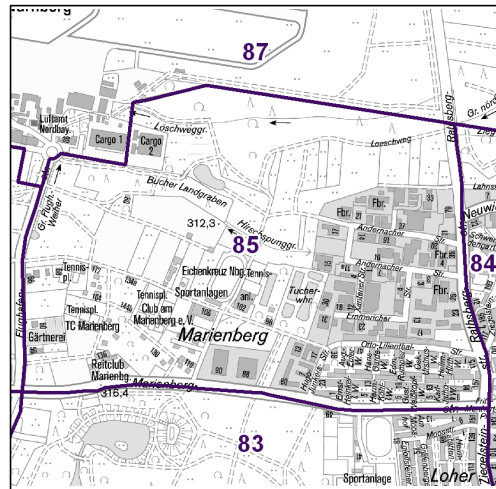
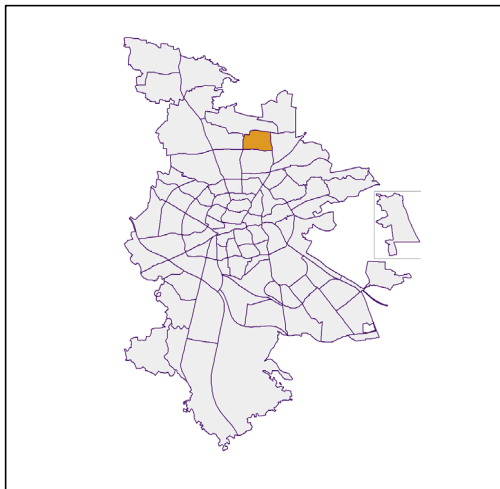


# Bezirksdatenblätter Nürnberg 2021

## Statistischer Bezirk: 85 Mooshof



	Bezirk		Gesamtstadt
<b>Fläche in ha</b>	<b>162</b>		<b>18 640</b>
<b>Bevölkerung <sup>1)</sup></b>	<b>2 126</b>		<b>530 222</b>
<b>Einwohner je ha</b>	<b>13</b>		<b>28</b>

1) Einwohner mit Hauptwohnung in Nürnberg (Melderegister 31.12.2021)

Einwohner nach Geschlecht	Bezirk		Stadt	
	Zahl	%	Zahl	%
männlich	1 051	49,4		49,3
weiblich	1 075	50,6		50,7
<b>zusammen</b>	<b>2 126</b>	<b>100,0</b>		<b>100,0</b>

Stand: 31.12.2021

Einwohner nach Altersgruppen	Bezirk		Stadt	
	Zahl	%	Zahl	%
0 - 5 Jahre	210	9,9		5,6
6 - 14 Jahre	242	11,4		7,6
15 - 64 Jahre	1 226	57,7		66,6
ab 65 Jahre	448	21,1		20,2

Stand: 31.12.2021

Einwohner nach Nationalität	Bezirk		Stadt	
	Zahl	%	Zahl	%
Deutsche	1 265	59,5		75,1
Ausländer	861	40,5		24,9
darunter aus der EU	183	8,6 <sup>2)</sup>		11,7 <sup>2)</sup>
darunter aus der Türkei	29	1,4 <sup>2)</sup>		3,1 <sup>2)</sup>

2) Anteil an der Bevölkerung insgesamt

Stand: 31.12.2021

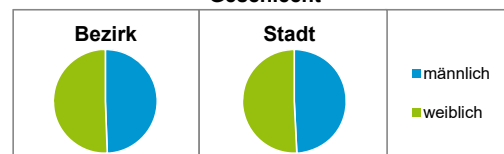
Einwohner nach Familienstand	Bezirk		Stadt	
	Zahl	%	Zahl	%
ledig	976	45,9		45,0
verheiratet	846	39,8		39,9
verwitwet	150	7,1		6,4
geschieden	154	7,2		8,7

Stand: 31.12.2021

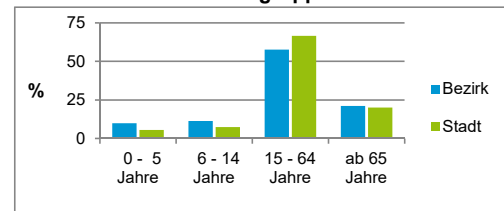
Bevölkerungsveränderung	Bezirk		Stadt	
	Zahl	%	Zahl	%
Einwohner 2020	2 155		532 331	
Einwohner 2016	1 717		529 407	
Veränderung 2021 gegenüber 2020 in %	-1,3		-0,4	
Veränderung 2021 gegenüber 2016 in %	23,8		0,2	

Stand: 31.12.2021

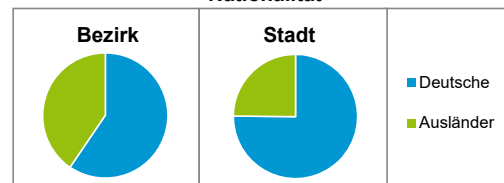
### Geschlecht



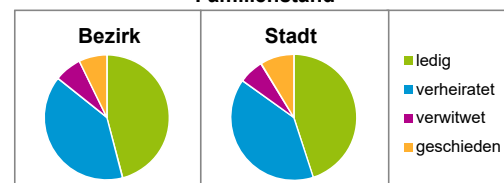
### Altersgruppe



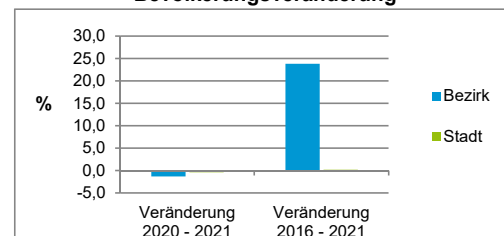
### Nationalität



### Familienstand



### Bevölkerungsveränderung



## Statistischer Bezirk: 85 Mooshof

Haushalte	Bezirk		Stadt
	Zahl	%	%
Alleinerziehende	31	3,3	3,9
sonstige Haushalte	908	96,7	96,1
<b>zusammen</b>	<b>939</b>	<b>100,0</b>	<b>100,0</b>

Stand: 31.12.2021

Wohnungen <sup>3)</sup> nach Baualtersgruppen	Bezirk		Stadt
	Zahl	%	%
Altbau (bis 1948)	6	0,6	22,9
mittleres Baualter	949	99,2	74,3
Neubau (ab 2017)	2	0,2	2,8
ohne Angabe	0	0,0	0,0
<b>zusammen</b>	<b>957</b>	<b>100,0</b>	<b>100,0</b>

3) in Wohngebäuden;  
ohne Wohnheime

Stand: 31.12.2020

Wohnungen in	Bezirk		Stadt
	Zahl	%	%
Einfamilienhäusern	263	27,5	14,8
Zweifamilienhäusern	20	2,1	5,6
MFH mit 3 - 6 Whg. <sup>4)</sup>	36	3,8	16,1
MFH mit 7 und mehr Whg. <sup>4)</sup>	638	66,7	63,5
<b>zusammen</b>	<b>957</b>	<b>100,1</b>	<b>100,0</b>

4) MFH= Mehrfamilienhäuser

Stand: 31.12.2020

Erwerbsbeteiligung	Bezirk		Stadt
	Zahl	% <sup>5)</sup>	% <sup>5)</sup>
Sozialversicherungspflichtig Beschäftigte am Wohnort	658	53,7	63,7
Arbeitslose am Wohnort	80	6,5	4,5

5) %-Anteil an der erwerbsfähigen Bevölkerung

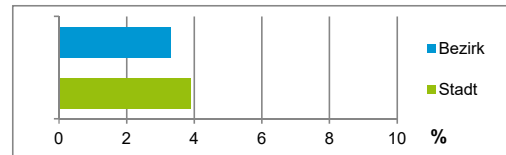
Stand: 31.12.2021

Quelle: Bundesagentur für Arbeit

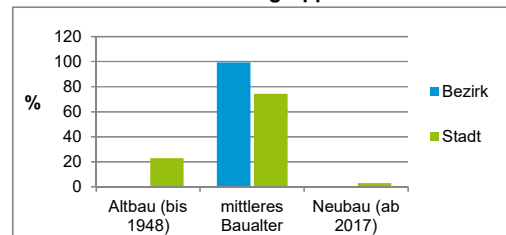
Kraftfahrzeuge	Bezirk		Stadt
	Zahl		
Anzahl der Pkw/Kombi	1 731		247 962
Pkw/Kombi je 1 000 Einwohner	814		468
Pkw/Kombi mit Dieselmotor, Anteil in %	40,7		31,9

Stand: 31.12.2021

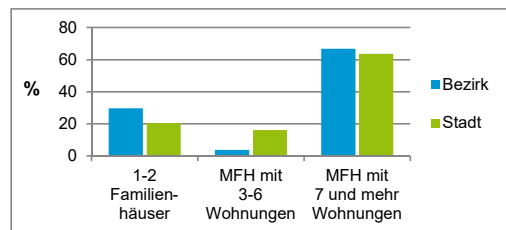
Anteil Haushalte Alleinerziehende



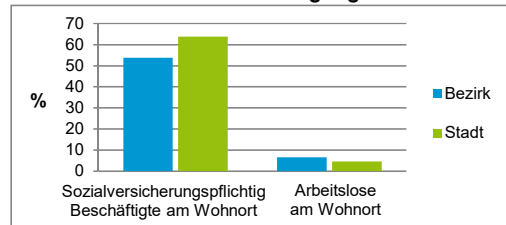
Baualtersgruppen



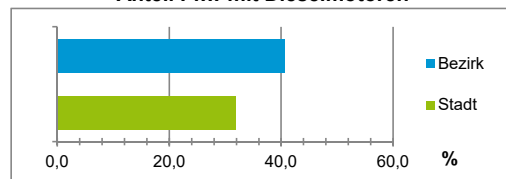
Wohnungsarten



Erwerbsbeteiligung



Anteil Pkw mit Dieselmotoren



### Impressum

Herausgeberin:

Stadt Nürnberg  
Amt für Stadtforschung und Statistik  
für Nürnberg und Fürth  
Unschlittplatz 7a  
90403 Nürnberg  
Telefon 09 11 / 2 31-28 43  
Fax 09 11 / 2 31-28 44  
E-Mail [statistikinfo@stadt.nuernberg.de](mailto:statistikinfo@stadt.nuernberg.de)  
Internet [www.statistik.nuernberg.de](http://www.statistik.nuernberg.de)