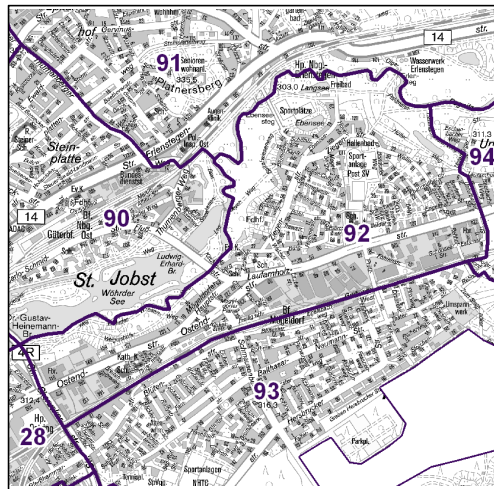
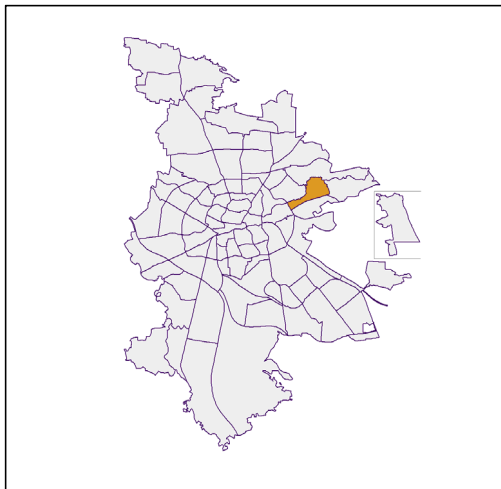


# Bezirksdatenblätter Nürnberg 2021

## Statistischer Bezirk: 92 Mögeldorf



	Bezirk		Gesamtstadt
<b>Fläche in ha</b>	<b>171</b>		<b>18 640</b>
<b>Bevölkerung <sup>1)</sup></b>	<b>5 720</b>		<b>530 222</b>
<b>Einwohner je ha</b>	<b>33</b>		<b>28</b>

1) Einwohner mit Hauptwohnung in Nürnberg (Melderegister 31.12.2021)

	Bezirk		Stadt	
	Zahl	%	Zahl	%
männlich	2 752	48,1		49,3
weiblich	2 968	51,9		50,7
<b>zusammen</b>	<b>5 720</b>	<b>100,0</b>		<b>100,0</b>

Stand: 31.12.2021

	Bezirk		Stadt	
	Zahl	%	Zahl	%
0 - 5 Jahre	294	5,1		5,6
6 - 14 Jahre	498	8,7		7,6
15 - 64 Jahre	3 503	61,2		66,6
ab 65 Jahre	1 425	24,9		20,2

Stand: 31.12.2021

	Bezirk		Stadt	
	Zahl	%	Zahl	%
Deutsche	4 833	84,5		75,1
Ausländer	887	15,5		24,9
darunter aus der EU	410	7,2 <sup>2)</sup>		11,7 <sup>2)</sup>
darunter aus der Türkei	111	1,9 <sup>2)</sup>		3,1 <sup>2)</sup>

2) Anteil an der Bevölkerung insgesamt

Stand: 31.12.2021

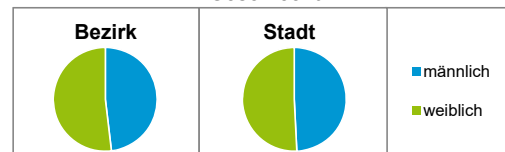
	Bezirk		Stadt	
	Zahl	%	Zahl	%
ledig	2 359	41,2		45,0
verheiratet	2 396	41,9		39,9
verwitwet	475	8,3		6,4
geschieden	490	8,6		8,7

Stand: 31.12.2021

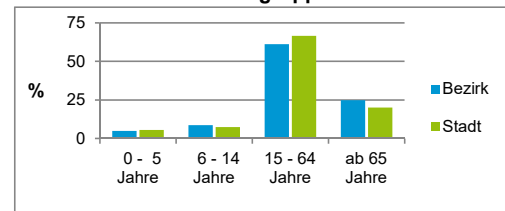
	Bezirk		Stadt	
	Zahl	%	Zahl	%
Einwohner 2020	5 672		532 331	
Einwohner 2016	5 534		529 407	
Veränderung 2021 gegenüber 2020 in %	0,8		-0,4	
Veränderung 2021 gegenüber 2016 in %	3,4		0,2	

Stand: 31.12.2021

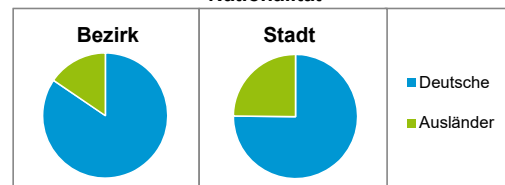
### Geschlecht



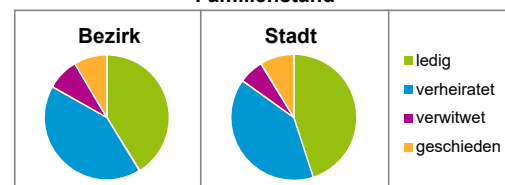
### Altersgruppe



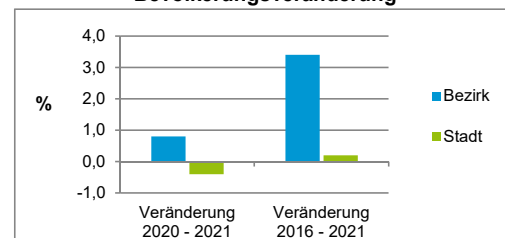
### Nationalität



### Familienstand



### Bevölkerungsveränderung



## Statistischer Bezirk: 92 Mögeldorf

Haushalte	Bezirk		Stadt
	Zahl	%	%
Alleinerziehende	118	4,1	3,9
sonstige Haushalte	2 727	95,9	96,1
<b>zusammen</b>	<b>2 845</b>	<b>100,0</b>	<b>100,0</b>

Stand: 31.12.2021

Wohnungen <sup>3)</sup> nach Baualtersgruppen	Bezirk		Stadt
	Zahl	%	%
Altbau (bis 1948)	512	17,2	22,9
mittleres Baualter	2 298	77,2	74,3
Neubau (ab 2017)	166	5,6	2,8
ohne Angabe	0	0,0	0,0
<b>zusammen</b>	<b>2 976</b>	<b>100,0</b>	<b>100,0</b>

3) in Wohngebäuden; ohne Wohnheime

Stand: 31.12.2020

Wohnungen in	Bezirk		Stadt
	Zahl	%	%
Einfamilienhäusern	541	18,2	14,8
Zweifamilienhäusern	168	5,6	5,6
MFH mit 3 - 6 Whg. <sup>4)</sup>	615	20,7	16,1
MFH mit 7 und mehr Whg. <sup>4)</sup>	1 652	55,5	63,5
<b>zusammen</b>	<b>2 976</b>	<b>100,0</b>	<b>100,0</b>

4) MFH= Mehrfamilienhäuser

Stand: 31.12.2020

Erwerbsbeteiligung	Bezirk		Stadt
	Zahl	% <sup>5)</sup>	% <sup>5)</sup>
Sozialversicherungspflichtig Beschäftigte am Wohnort	2 086	59,5	63,7
Arbeitslose am Wohnort	146	4,2	4,5

5) %-Anteil an der erwerbsfähigen Bevölkerung

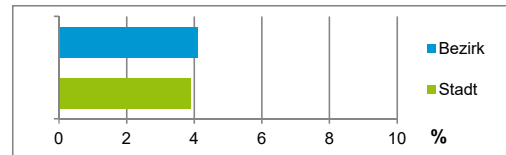
Stand: 31.12.2021

Quelle: Bundesagentur für Arbeit

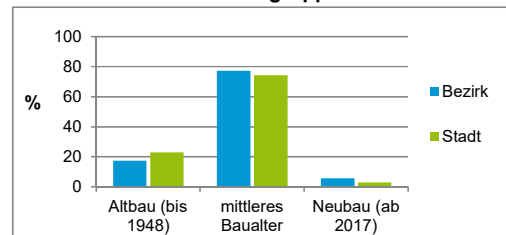
Kraftfahrzeuge	Bezirk		Stadt
	Zahl		
Anzahl der Pkw/Kombi	3 271		247 962
Pkw/Kombi je 1 000 Einwohner	572		468
Pkw/Kombi mit Dieselmotor, Anteil in %	30,8		31,9

Stand: 31.12.2021

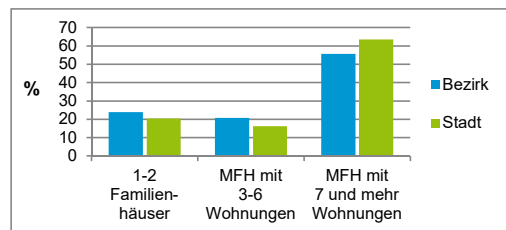
Anteil Haushalte Alleinerziehende



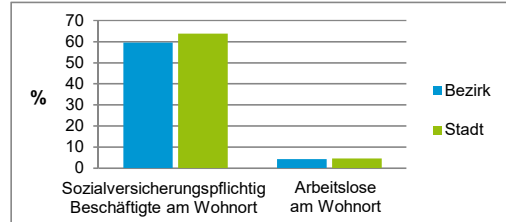
Baualtersgruppen



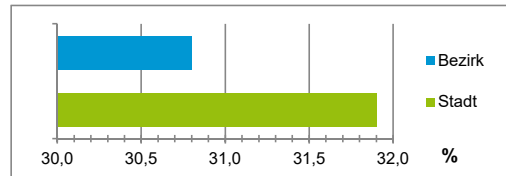
Wohnungsarten



Erwerbsbeteiligung



Anteil Pkw mit Dieselmotoren



### Impressum

Herausgeberin:

Stadt Nürnberg

Amt für Stadtforschung und Statistik

für Nürnberg und Fürth

Unschlittplatz 7a

90403 Nürnberg

Telefon 09 11 / 2 31-28 43

Fax 09 11 / 2 31-28 44

E-Mail [statistikinfo@stadt.nuernberg.de](mailto:statistikinfo@stadt.nuernberg.de)

Internet [www.statistik.nuernberg.de](http://www.statistik.nuernberg.de)