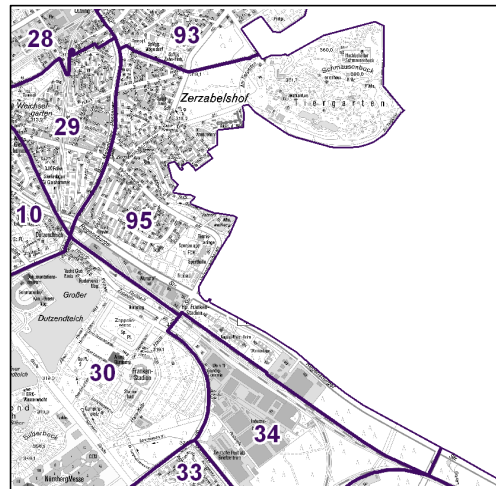
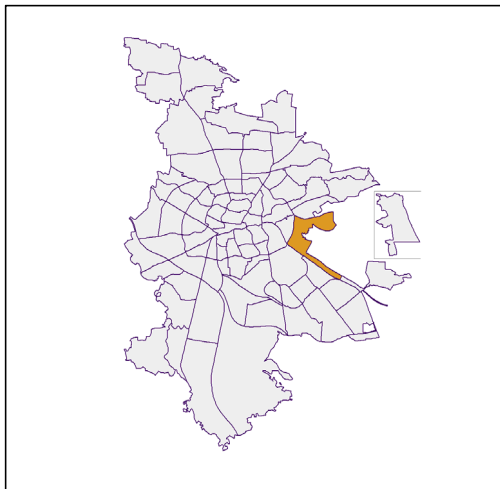


# Bezirksdatenblätter Nürnberg 2021

## Statistischer Bezirk: 95 Zerzabelshof



	Bezirk		Gesamtstadt	
<b>Fläche in ha</b>	<b>352</b>		<b>18 640</b>	
<b>Bevölkerung <sup>1)</sup></b>	<b>7 936</b>		<b>530 222</b>	
<b>Einwohner je ha</b>	<b>23</b>		<b>28</b>	

1) Einwohner mit Hauptwohnung in Nürnberg (Melderegister 31.12.2021)

Einwohner nach Geschlecht	Bezirk		Stadt	
	Zahl	%	Zahl	%
männlich	3 626	45,7		49,3
weiblich	4 310	54,3		50,7
<b>zusammen</b>	<b>7 936</b>	<b>100,0</b>		<b>100,0</b>

Stand: 31.12.2021

Einwohner nach Altersgruppen	Bezirk		Stadt	
	Zahl	%	Zahl	%
0 - 5 Jahre	355	4,5		5,6
6 - 14 Jahre	616	7,8		7,6
15 - 64 Jahre	4 541	57,2		66,6
ab 65 Jahre	2 424	30,5		20,2

Stand: 31.12.2021

Einwohner nach Nationalität	Bezirk		Stadt	
	Zahl	%	Zahl	%
Deutsche	7 110	89,6		75,1
Ausländer	826	10,4		24,9
darunter aus der EU	358	4,5 <sup>2)</sup>		11,7 <sup>2)</sup>
darunter aus der Türkei	49	0,6 <sup>2)</sup>		3,1 <sup>2)</sup>

2) Anteil an der Bevölkerung insgesamt

Stand: 31.12.2021

Einwohner nach Familienstand	Bezirk		Stadt	
	Zahl	%	Zahl	%
ledig	2 978	37,5		45,0
verheiratet	3 227	40,7		39,9
verwitwet	987	12,4		6,4
geschieden	744	9,4		8,7

Stand: 31.12.2021

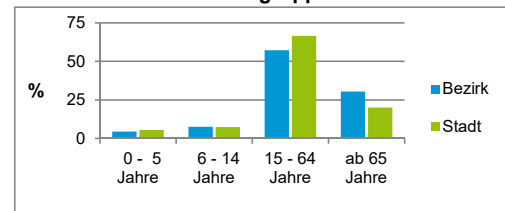
Bevölkerungsveränderung	Bezirk		Stadt	
		Zahl	%	Zahl
Einwohner 2020	8 030		532 331	
Einwohner 2016	8 082		529 407	
Veränderung 2021 gegenüber 2020 in %	-1,2		-0,4	
Veränderung 2021 gegenüber 2016 in %	-1,8		0,2	

Stand: 31.12.2021

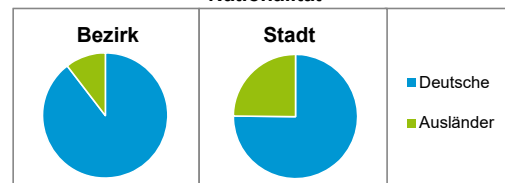
### Geschlecht



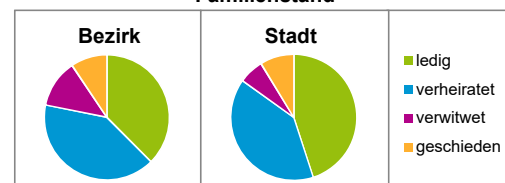
### Altersgruppe



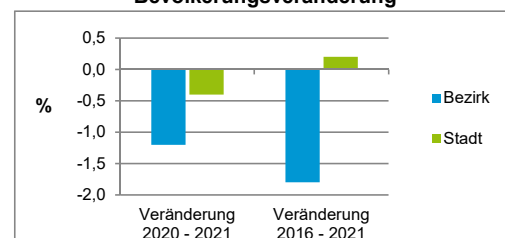
### Nationalität



### Familienstand



### Bevölkerungsveränderung



## Statistischer Bezirk: 95 Zerzabelshof

Haushalte	Bezirk		Stadt
	Zahl	%	%
Alleinerziehende	154	4,1	3,9
sonstige Haushalte	3 601	95,9	96,1
<b>zusammen</b>	<b>3 755</b>	<b>100,0</b>	<b>100,0</b>

Stand: 31.12.2021

Wohnungen <sup>3)</sup> nach Baualtersgruppen	Bezirk		Stadt
	Zahl	%	%
Altbau (bis 1948)	1 259	31,8	22,9
mittleres Baualter	2 642	66,7	74,3
Neubau (ab 2017)	59	1,5	2,8
ohne Angabe	0	0,0	0,0
<b>zusammen</b>	<b>3 960</b>	<b>100,0</b>	<b>100,0</b>

3) in Wohngebäuden;  
ohne Wohnheime

Stand: 31.12.2020

Wohnungen in	Bezirk		Stadt
	Zahl	%	%
Einfamilienhäusern	1 088	27,5	14,8
Zweifamilienhäusern	376	9,5	5,6
MFH mit 3 - 6 Whg. <sup>4)</sup>	1 094	27,6	16,1
MFH mit 7 und mehr Whg. <sup>4)</sup>	1 402	35,4	63,5
<b>zusammen</b>	<b>3 960</b>	<b>100,0</b>	<b>100,0</b>

4) MFH= Mehrfamilienhäuser

Stand: 31.12.2020

Erwerbsbeteiligung	Bezirk		Stadt
	Zahl	% <sup>5)</sup>	% <sup>5)</sup>
Sozialversicherungspflichtig Beschäftigte am Wohnort	2 868	63,2	63,7
Arbeitslose am Wohnort	114	2,5	4,5

5) %-Anteil an der erwerbsfähigen Bevölkerung

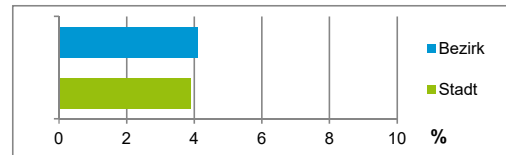
Stand: 31.12.2021

Quelle: Bundesagentur für Arbeit

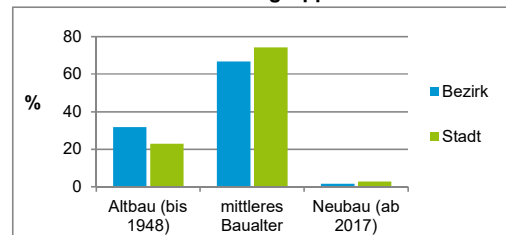
Kraftfahrzeuge	Bezirk		Stadt
	Zahl	%	%
Anzahl der Pkw/Kombi	3 945		247 962
Pkw/Kombi je 1 000 Einwohner	497		468
Pkw/Kombi mit Dieselmotor, Anteil in %	22,4		31,9

Stand: 31.12.2021

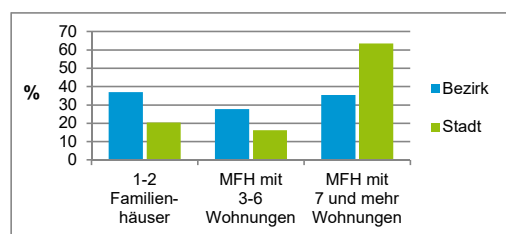
Anteil Haushalte Alleinerziehende



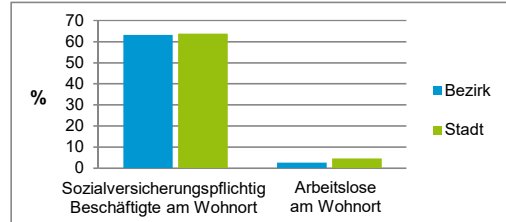
Baualtersgruppen



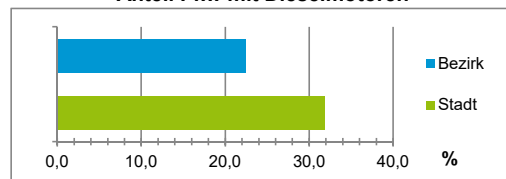
Wohnungsarten



Erwerbsbeteiligung



Anteil Pkw mit Dieselmotoren



### Impressum

Herausgeberin:

Stadt Nürnberg  
Amt für Stadtforschung und Statistik  
für Nürnberg und Fürth  
Unschlittplatz 7a  
90403 Nürnberg  
Telefon 09 11 / 2 31-28 43  
Fax 09 11 / 2 31-28 44  
E-Mail [statistikinfo@stadt.nuernberg.de](mailto:statistikinfo@stadt.nuernberg.de)  
Internet [www.statistik.nuernberg.de](http://www.statistik.nuernberg.de)